

COMUNA COARNELE CAPREI
JUDEȚUL IAȘI

Strategia de dezvoltare locală
pentru perioada
2021-2027





Strategia de dezvoltare locală a comunei Coarnele Caprei 2021-2027

Document întocmit de
SC PRO CONSULTING EXPERT SRL IAȘI

CUPRINS

INTRODUCERE	5
METODOLOGIA DE ELABORARE A STRATEGIEI DE DEZVOLTARE LOCALĂ	5
CAPITOLUL I - SITUAȚIA SOCIO-ECONOMICĂ EXISTENTĂ	7
1.1. SCURT ISTORIC	7
1.2. CONSIDERAȚII GENERALE PRIVIND AȘEZAREA ȘI POZIȚIA GEOGRAFICĂ	8
1.2.1. Așezare	8
1.2.2. Relieful	9
1.2.3. Clima	9
1.2.4. Fauna	10
1.2.5. Vegetația	10
1.2.6. Riscuri naturale	10
1.3. PROFIL SOCIO-DEMOGRAFIC	12
1.3.1. Profil Socio-Demografic la nivel regional și județean	12
1.3.2. Evoluția demografică a comunei Coarnele Caprei	14
1.3.3. Componenta etnică și confesională a comunei Coarnele Caprei	19
1.3.4. Comunități sărace, izolate/ marginalizate	20
1.4. INFRASTRUCTURA TEHNICO-EDILITARĂ	22
1.4.1. Infrastructura rutieră	22
1.4.2. Infrastructura de transport și comunicații	23
1.4.3. Alimentarea cu apă	23
1.4.4. Rețeaua de canalizare	24
1.4.5. Alimentarea cu gaze naturale	25
1.4.6. Alimentarea cu energie electrică	25
1.4.7. Alimentarea cu energie termică	26
1.4.8. Gospodărirea comunală	26
1.5. PROFILUL ECONOMIC AL COMUNEI	26
1.5.1. Profilul economic la nivelul Regiunii Nord-Est/județului Iasi	26
1.5.2. Profilul economic al comunei Coarnele Caprei	33
1.6. INFRASTRUCTURA EDUCAȚIONALĂ	34
1.6.1. Infrastructura educațională	34
1.7. CONDIȚII CLIMATICE ȘI DE MEDIU	36
1.7.1. Modul de colectare al deșeurilor menajere	36
1.8. AGRICULTURA	36
1.8.1. Context județean	36
1.8.2. Context local	37
1.8.3. Zootehnia	41
1.9. SĂNĂTATE	43
1.9.1. Infrastructura de sănătate	43
1.10. INFRASTRUCTURA ȘI SERVICIILE SOCIALE	46
1.10.1. Serviciile sociale	46
1.11. ADMINISTRAȚIE ȘI SERVICII PUBLICE	47
1.11.1. Administrația locală	47
1.11.2. Servicii publice	49
1.11.3. Urbanism	50
1.12. TURISMUL ȘI POTENȚIALUL TURISTIC	50

1.12.1. Turismul și potențialul turistic la nivel de județ	50
1.12.2. Atracțiile turistice ale comunei Coarnele Caprei	54
1.12.3. Infrastructura turistică a comunei Coarnele Caprei	56
1.13. CULTURĂ, SPORT ȘI ALTE ACTIVITĂȚI RECREAȚIONALE	56
1.13.1. Monumente istorice	56
1.13.2. Cultură	59
1.13.3. Sport și alte activități recreaționale	59
1.14. CREȘTERE INTELIGENTĂ ȘI DIGITALIZARE	60
CAPITOLUL II - STRATEGIA DE DEZVOLTARE LOCALĂ 2021-2027	62
2.1. VIZIUNEA ȘI OBIECTIVELE STRATEGICE	62
2.2. ANALIZA SWOT	65
2.3. MĂSURI PRIVIND DEZVOLTAREA LOCALĂ PENTRU PERIOADA 2021 – 2027	76
2.4. PORTOFOLIU DE PROIECTE	81
2.5. SURSE DE FINANȚARE	87
2.6. IMPLEMENTAREA, MONITORIZAREA ȘI EVALUAREA STRATEGIEI DE DEZVOLTARE LOCALĂ	103
2.6.1. Implementarea Strategiei de Dezvoltare Locală	103
2.6.2. Monitorizarea Strategiei de Dezvoltare Locală	103
2.6.3. Evaluarea strategiei și analiza impactului	104
2.6.4. Indicatori ai implementării strategiei	106
2.7. CONSULTARE PUBLICĂ	109
2.8 Bibliografie	119
2.9. Anexa nr. 1 . Lista agenților economici din comuna Coarnele Caprei	120

Introducere

Aceasta lucrare face posibilă coordonarea activă a proceselor de dezvoltare care au loc în teritoriu, luarea în considerare a caracteristicilor locale, a schimbărilor din mediul exterior și face posibilă abordarea proactivă, realizată într-un mod inovativ, a proceselor de dezvoltare teritorială.

Prin întocmirea strategiei de dezvoltare locală se parcurge unul dintre cei mai importanți pași care susțin procesele de dezvoltare locală. În esență, acest tip de strategie clarifică pe termen mediu și lung care sunt direcțiile și domeniile spre care se orientează efortul de dezvoltare al comunității.

Strategia de dezvoltare locală este caracterizată de următoarele trăsături:

- viziune asupra viitorului,
- creativitate,
- flexibilitate,
- pro acțiune,
- orientare spre schimbare,
- orientare spre un câștig durabil.

Astfel, planificarea strategică poate fi definită drept un proces de management care va permite Unității Administrativ Teritoriale Coarnele Caprei să se concentreze asupra alinierii eficiente a resurselor existente și potențiale cu obiectivele stabilite pe termen mediu și lung.

Prezenta strategie de dezvoltare locală reprezintă documentația care stă la baza dezvoltării comunei Coarnele Caprei în următorii 6 ani. Dezvoltarea locală se poate defini ca un proces în care eforturile administrației publice sunt unite cu cele ale localnicilor, cu scopul de a îmbunătăți condițiile sociale, culturale și economice ale comunității. Dezvoltarea locală este deci cel mai strâns legată de conceptul de parteneriat care asigură accesul la toate resursele necesare, bazându-se atât pe participarea celor care reprezintă anumite interese, cât și pe disponibilitatea administrației publice de a forma parteneriate cu grupuri, organizații sau instituții.

Metodologia de elaborare a strategiei de dezvoltare locală

Planificarea strategică este un proces sistematic, prin care comunitățile pot să-și creeze imaginea viitorului și pot concepe etapele necesare în funcție de resursele locale pentru a realiza obiectivele propuse. Elaborarea strategiei de dezvoltare locală a cuprins următoarele etape:

1. Elaborarea analizei diagnostic a teritoriului acoperit de strategie

În baza documentelor statistice și a informațiilor furnizate de compartimentele de specialitate din cadrul aparatului de specialitate al comunei Coarnele Caprei s-a conturat profilul socio- demografic, starea actuală a infrastructurii, profilul economic, infrastructura educațională, serviciile sanitare și sociale, turismul și cultura, dar și alte domenii de interes ale comunei Coarnele Caprei.

2. Elaborarea strategiei de dezvoltare și a portofoliului de proiecte

Pe baza analizei diagnostic a situației teritoriale s-a elaborat strategia de dezvoltare locală, cuprinzând următoarele domenii: infrastructură, educație, sănătate, mediu, cultură, turism, sport, recreere și agrement, asistență socială, administrație, digitalizare ș.a.

În această etapă s-au parcurs următorii pași:

- s-au analizat nevoile comunității locale în contextul economic și social actual;
- unitatea administrativ teritorială, împreună cu experții desemnați pentru elaborarea strategiei au elaborat direcțiile strategice de dezvoltare și obiectivele pentru perioada 2021 - 2027;
- echipa de elaborare a strategiei a procedat la colectarea și analiza datelor statistice teritoriale locale;
- s-a realizat planul strategic de dezvoltare pentru orizontul de timp 2021 - 2027;
- s-a stabilit complementaritatea strategiei cu alte strategii relevante;
- s-a realizat o analiză a factorilor de risc privind implementarea strategiei;
- s-au stabilit măsuri pentru monitorizarea și evaluarea implementării strategiei.

3. Dezbateri publice

În perioada 26 aprilie 2021 – 4 iunie 2021, proiectul strategiei de dezvoltare a fost supus consultării publice. Din cauza situației epidemiologice actuale, dezbaterea publică a avut loc doar în mediul online prin publicarea documentelor pe site-ul primăriei www.coarnelecaprei.ro.

4. Colectivul de lucru

Din partea Unitatii Administrativ Teritoriale comuna Coarnele Caprei au contribuit prin furnizarea de informații statistice și date din teren, următoarele persoane:

Primar: Țibucanu Mihai

Viceprimar: Gheorghită Aurel

Secretar: Gheorghită Constantin

Contabil: Gheorghită Maria

Consilier primar: Susai Ștefan

Responsabil urbanism și registru agricol: Corban Mircea

Referent cultural: Plugărașu Constantin

5. Redactarea documentului final

Documentul strategic a fost finalizat ținând cont de sugestiile și opiniile formulate din partea factorilor interesați, urmând a fi aprobat prin Hotărârea Consiliului Local Coarnele Caprei.

CAPITOLUL I

SITUAȚIA SOCIO-ECONOMICĂ EXISTENTĂ

1.1. SCURT ISTORIC

Satele componente au fost constituite în anii 1879 și 1921 prin impropietarierea însurateilor și a populației aduse din Bucovina și subcarpați, îndeosebi din localitățile Draguseni, Dolhasca, Dolhești, Heci, Lespezi, Siretel, Boroaia, Ciumulești, Brusturi și Țibucani.

Inițial au fost localizați aici 404 coloniști, impropietarierea făcându-se pe moșia Belcești, proprietate până la secularizarea averilor mănăstirești a Mănăstirii Neamț.

Ridicarea topografică și sistematizarea localității a fost realizată în anul 1880 de către inginerul Gheorghe Palade.

La întemeiere, satul de centru a fost numit „Protopop”, denumire generată de activitatea călugărilor, care înainte de secularizarea averilor mănăstirești și impropietariere, administrau moșia efectuând și serviciile religioase, unul dintre călugări având gradul de protopop. Ulterior, satul a fost numit Coarnele Caprei – după denumirea pădurii amplasate la nordul satului.

Satul Arama a rezultat din slugile care lucrau pe moșie după secularizare. Numele satului provine, fie de la un locuitor numit Arama care a construit în zona un iaz, fie după o legendă potrivit căreia într-un an ploios, unul dintre sateni, ceva mai bogat, și-a construit o platformă din tablă de cupru unde și-a treierat graul cu caii.

Satul Petrosica, amplasat la cca. 5km vest de Coarnele Caprei, pe „drumul postal”, a luat ființă în urma impropietării din anul 1921. Denumirea acestuia provine de la piatra cioplită tip obelisc care înfrumusețează cîșmeaua din centrul satului.

Între anii 1879 și 1903 satele au făcut parte din Comuna Belcești.

Între anii 1903 și 1907 Coarnele Caprei devine iarăși centru de Comuna cuprinzând și satele Fantanele și Focuri, iar între 1907 și 1910, centrul de Comuna se mută la Fantanele.

Între anii 1910 și 1931 devine iarăși centru de Comuna. Între 1931 și 1932 trece drept sat al comunei Belcești.

După 1932 Coarnele Caprei devine iarăși centru de Comuna, alcauire care se menține până în prezent.

1.2. CONSIDERAȚII GENERALE PRIVIND AȘEZAREA ȘI POZIȚIA GEOGRAFICĂ

1.2.1. Așezare

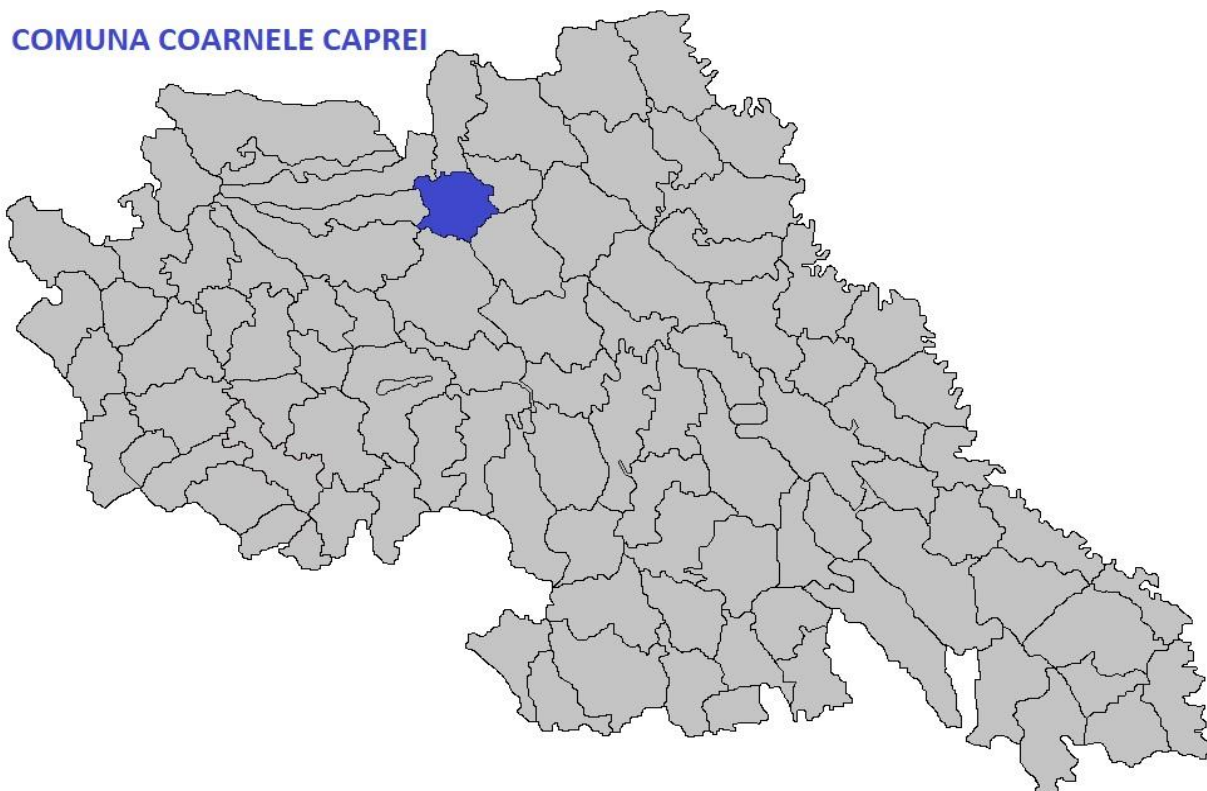


Fig. nr. 1 - Așezarea geografică a comunei Coarnele Caprei în cadrul județului Iasi

Din punct de vedere administrativ, comuna Coarnele Caprei se învecinează cu următoarele unități teritoriale:

- **Nord** – comuna Scobinți și comuna Plugari;
- **Est** – comuna Fântânele, comuna Focuri;
- **Sud** – comuna Belcești;
- **Vest** – comuna Cotnari și comuna Ceplenița.

Din punct de vedere administrativ, comuna Coarnele Caprei are în componența sa trei localități.

Tabelul nr. 1. Componența unității administrativ-teritoriale

U.A.T.	Localități componente
Comuna Coarnele Caprei	Arama
	Coarnele Caprei
	Petroșica

1.2.2. Relieful

Pe teritoriul comunei se regasesc zone însemnate cu un relief framântat cu terenuri supuse eroziunii, în curs de degradare, prin aducerea la zi a argilelor și marelor. Pantele înregistrează frecvente cazuri de alunecări de maluri dealungul cursurilor de apă permanente.

Zona de vest, se află sub influența luncii Bahluului și a afluenților săi, și este expusă în cazul unor precipitații abundente, inundațiilor locale și drept urmare excesului de umiditate.

Caracteristicile solurilor sunt determinate de cele două zone geomorfologice, de la ses spre deal, constând în soluri aluviale, cernoziom și cernoziom levigat în partea de est, sfârșind cu brun roscat de pădure și podzol în partea de vest.

Aflându-se în arealul bazinului vitivinicole Cotnari, comuna oferă suprafețe întinse de teren ce favorizează plantațiile vitivinicole, oportunități ce sunt parțial valorificate.

Rețeaua hidrografică

Sistemul de alimentare cu apă a comunei asigură consumul necesar pentru 621 de gospodării de pe teritoriul satelor Arama și Coarnele Caprei.

Sistemul însumează un total de 22,5 km de rețea de distribuție.

Locuitorii din satul Petroșica își asigură necesarul de apă cu ajutorul fântânilor care preiau apa din panza freatică de suprafață.

Rețeaua hidrografică a Comunei Coarnele Caprei, este formată din afluenții râului Bahlui și de râul Păiș și lacul de acumulare cu același nume. Aceste cursuri de apă, au debite variabile în funcție de nivelul precipitațiilor. Lucrul total de apă din Comuna Coarnele Caprei însumează 54 ha, și este alcătuit din următoarele iazuri:

- Iazul lui Niță – Suprafață - 5,99 ha
- Iaz Arama – Suprafață – 11 ha
- Iaz Păiș – 37 ha

1.2.3. Clima

Comuna Coarnele Caprei se află într-o zonă de climat temperat continental, moderat, fiind influențată în mare măsură de prezența anticlonului atlantic și continental.

În timpul verii predomină lipsa precipitațiilor, cu temperaturi ridicate a căror maximă poate atinge până la 40 °C. Iarna, masele de aer rece venite din Nord și Nord-Est determină viscole puternice și scăderea temperaturii. Un fenomen caracteristic zonei, îl constituie ploile de vară sub formă de averse, uneori foarte puternice. Precipitațiile atmosferice sunt relativ reduse. Frecvența precipitațiilor nu este uniformă, fiind evidențiată fie printr-o frecvență și abundență excesivă, fie printr-un deficit pluviometric.

Astfel, mai ales vara, se produc averse torențiale, care într-un timp scurt pot genera cantități ce pot depăși media lunii respective, dar și secete (cum este cazul anului 2003), cu ploi puține sau deloc. Ambele fenomene au consecințe negative, atât asupra terenurilor în pantă și descoperite, prin activarea eroziunilor; deasemeni, sunt afectate culturile agricole prin deficitul de umiditate.

Iarna precipitațiile cad preponderent sub forma solidă, prima ninsoare producându-se în general la începutul lunii noiembrie, iar ultima în martie.

Vanturile predominante sunt cele din direcția Nord și Nord-Est.

1.2.4. Fauna

În ceea ce privește mamiferele, se întâlnesc exemplare de veveriță, caprioara, mistreț, lup, vulpe, iepure, la capitolul păsări se regăsesc exemplare de sturz, mierla, cuc, ciocanitoare, turturică, porumbel, rândunele, iar dintre reptile se găsesc pe teritoriul comunei specii de șarpe de pădure și gușter.

1.2.5. Vegetația

Vegetația specifică zonei temperate: păduri de foioase, floră spontană și specii de plante cultivate (pomi fructiferi, plante de cultură, vița de vie)

1.2.6. Riscuri naturale

Comuna Coarnele Caprei este expusă riscurilor naturale după cum urmează:

1. Cutremure

Comuna Coarnele Caprei este situată în zona curbei de maxim grad 7 de seismicitate pe scara Richter, cu o valoare a accelerației terenului de 0,2 și perioada de colț $T_c = 0,7$ sec.

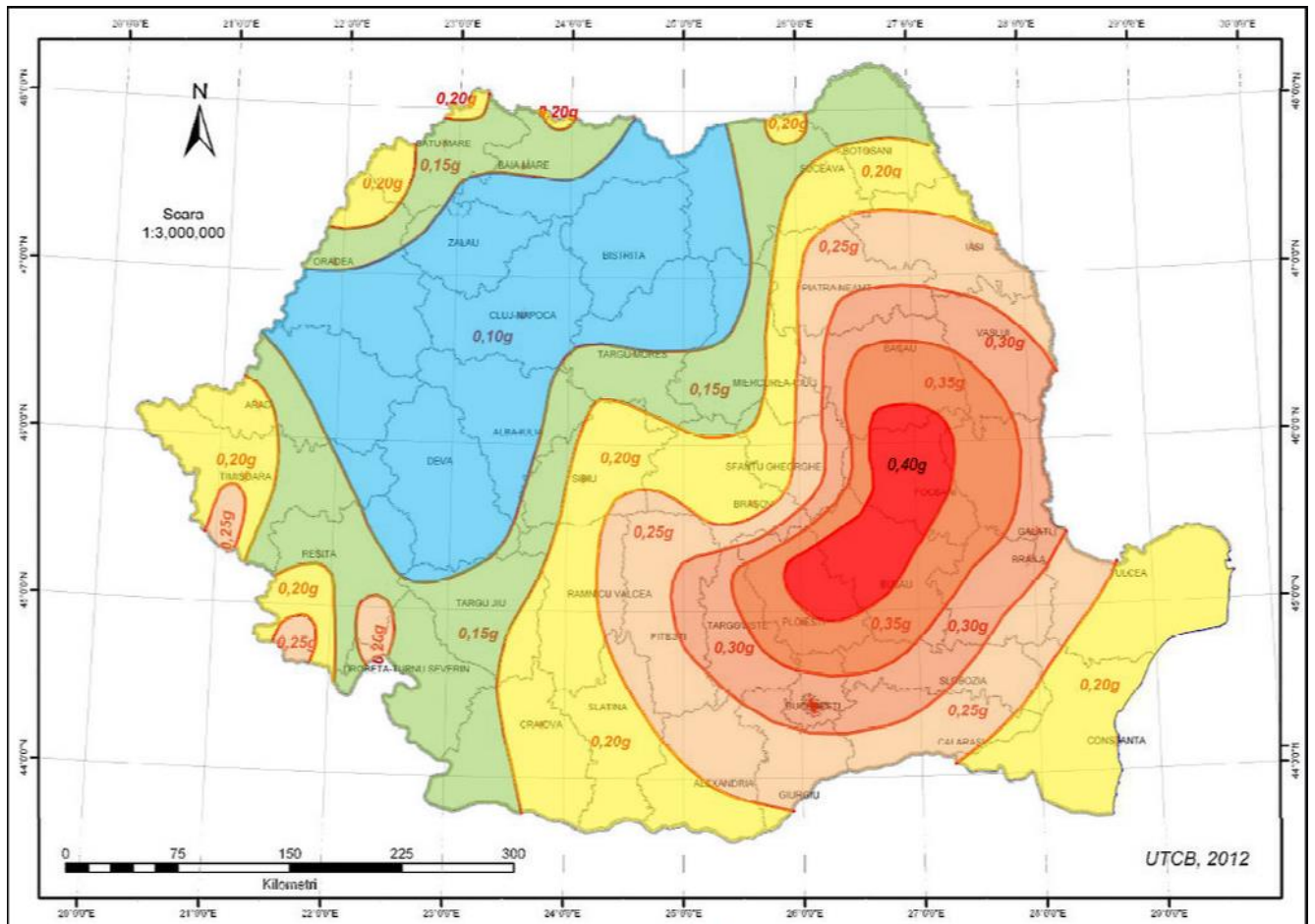


Fig. nr. 2 – Harta de zonare seismică a României, sursa: <https://mobee.infp.ro/>

2. Inundații

Debitele medii anuale înregistrate în mod obișnuit pe cele două cursuri principale de apă care tranzitează teritoriul comunei (Gurguiata și Păiș) nu generează viituri care să pună în pericol sănătatea și integritatea populației sau a animalelor din gospodărie. Potențialele fenomene care pot genera pagube pot fi reprezentate de inundația terenurilor agricole.

3. Alunecări de teren

Conform Anexei 7 - UNITATI ADMINISTRATIV-TERITORIALE AFECTATE DE ALUNECARI DE TEREN*) din cadrul Legii privind aprobarea Planului de amenajare a teritoriului național – Secțiunea a V-a – Zone de risc natural, comuna Coarnele Caprei prezintă un potențial ridicat de producere a alunecărilor de teren.



Fig. nr. 3- Alunecare rotațională pe valea Petroșița, sursa: <https://www.google.ro/maps>

1.3. PROFIL SOCIO-DEMOGRAFIC

1.3.1. Profil Socio-Demografic la nivel regional și județean

Regiunea Nord-Est se întinde pe 36.849,83 kmp, reprezentând 14,3% din teritoriul național și este bine relaționată teritorial, realizând conexiuni cu 3 din cele 8 regiuni de dezvoltare din România.

Numărul populației rezidente în Regiunea Nord-Est la 1 ianuarie 2019 era de 3,2 milioane de locuitori, regiunea noastră plasându-se pe prima poziție în rândul celor 8 regiuni de dezvoltare ale României. Densitatea populației la nivel regional, de 87 locuitori/kmp, este cu 5,4 puncte peste media națională. La nivel județean, cea mai scăzută valoare a densității populației se înregistrează în Vaslui, iar cea mai ridicată în Iași.

Tabelul nr. 2. Informații socio-demografice la nivelul Regiunii Nord-Est

Informații socio-demografice	Suprafața (ha)	Populația rezidentă (01.01.2019)	Densitate populație (ISoc/kmp)	Număr municipii	Număr orașe	Număr comune	Resurse de muncă (mii persoane) 2019	Populația ocupată (mii persoane) 2019
România	23839071	19414458	81,4	103	216	2862	12198,3	8492,6
Regiunea Nord-Est	3684983	3198564	86,8	17	29	506	1954,7	1143,9
Bacau	662052	585146	88,4	3	5	85	354,6	202,2
Botosani	498569	379622	76,1	2	5	71	229,6	133,7
Iasi	547558	793559	144,9	2	3	93	513,6	289,3
Neamt	589614	441811	74,9	2	3	78	260,5	174,6
Suceava	855350	624563	73,0	5	11	98	378	220,6
Vaslui	531840	373863	70,3	3	2	81	218,4	123,5

Rețeaua de localități din Regiunea Nord-Est este formată din 29 de orașe (dintre care 17 au statut de municipiu) și 506 comune. Cel mai mare oraș al regiunii, Iași, depășește 300.000 de locuitori, 5 orașe au între 100.000 și 200.000 de locuitori (Bacau, Botosani, Piatra Neamt, Suceava, și Vaslui), 2 orașe au între 50.000 și 100.000 de locuitori (Onești și Roman), 5 orașe au populația cuprinsă între 20.000 și 50.000 locuitori, restul orașelor având o populație sub 20.000 de locuitori (16 orașe).

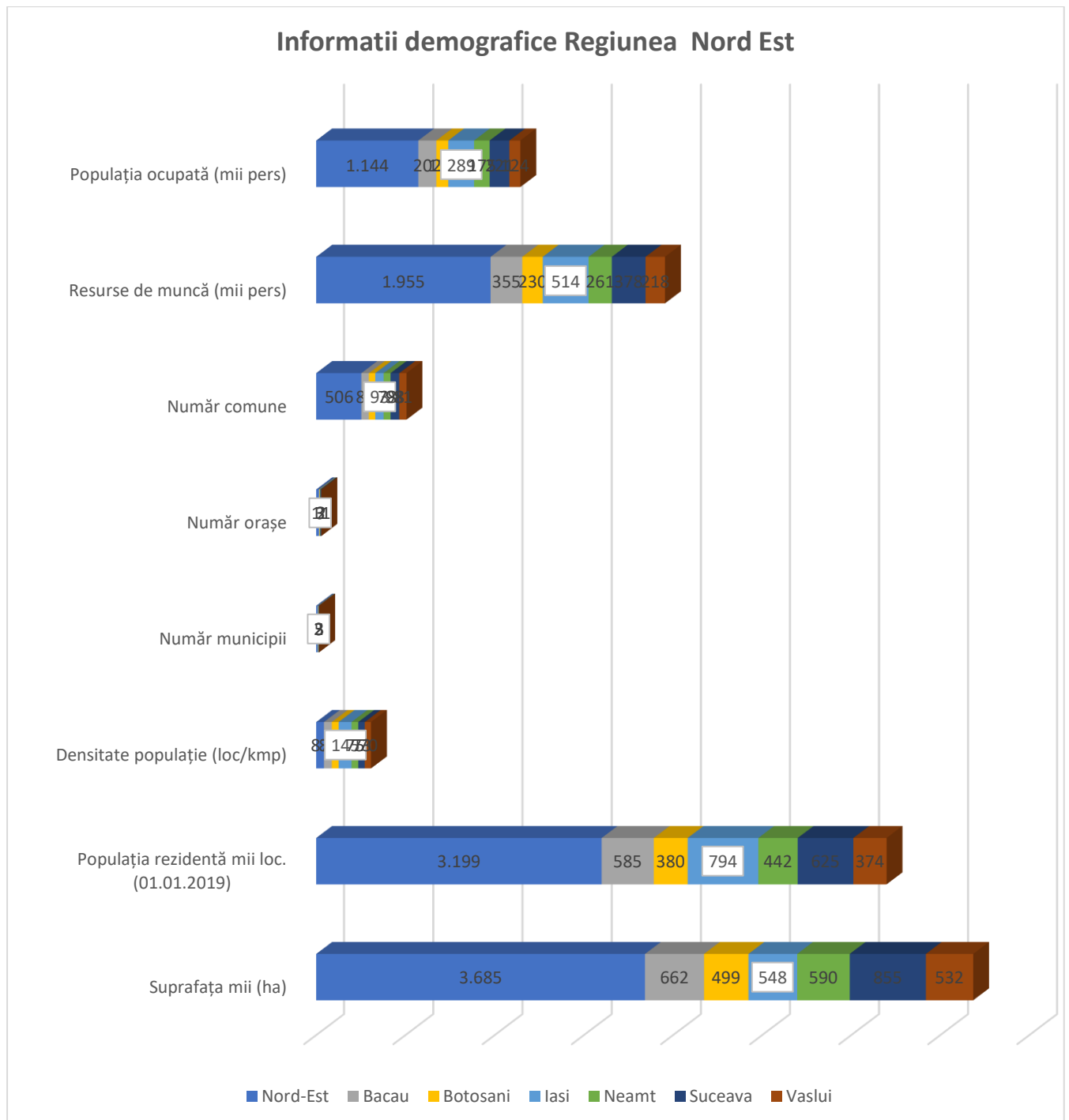


Fig. nr. 4 - Informatii demografice la nivel de județ in Regiunea NE, sursa: statistici.inse.ro

1.3.2. Evoluția demografică a comunei Coarnele Caprei

Populația comunei Coarnele Caprei a scăzut în mod constant începând cu anul 1992 și până în anul 2011 conform ultimelor trei recensăminte organizate la nivel național. În anul 2002, populația comunei Coarnele Caprei a scăzut cu 515 persoane (-12,83%) față de anul 1992, iar în anul 2011 cu 408 persoane (-11,66%) comparativ cu 2002.

Tabelul nr. 3. Situația populației stabile la recensămintele din 1992, 2002 și 2011

Populația stabilă la recensăminte	RPL 1992	RPL 2002			RPL 2011		
	1992	2002	+/-	%	2011	+/-	%
COARNELE CAPREI	4014	3499	-515	-12,83%	3091	-408	-11,66%

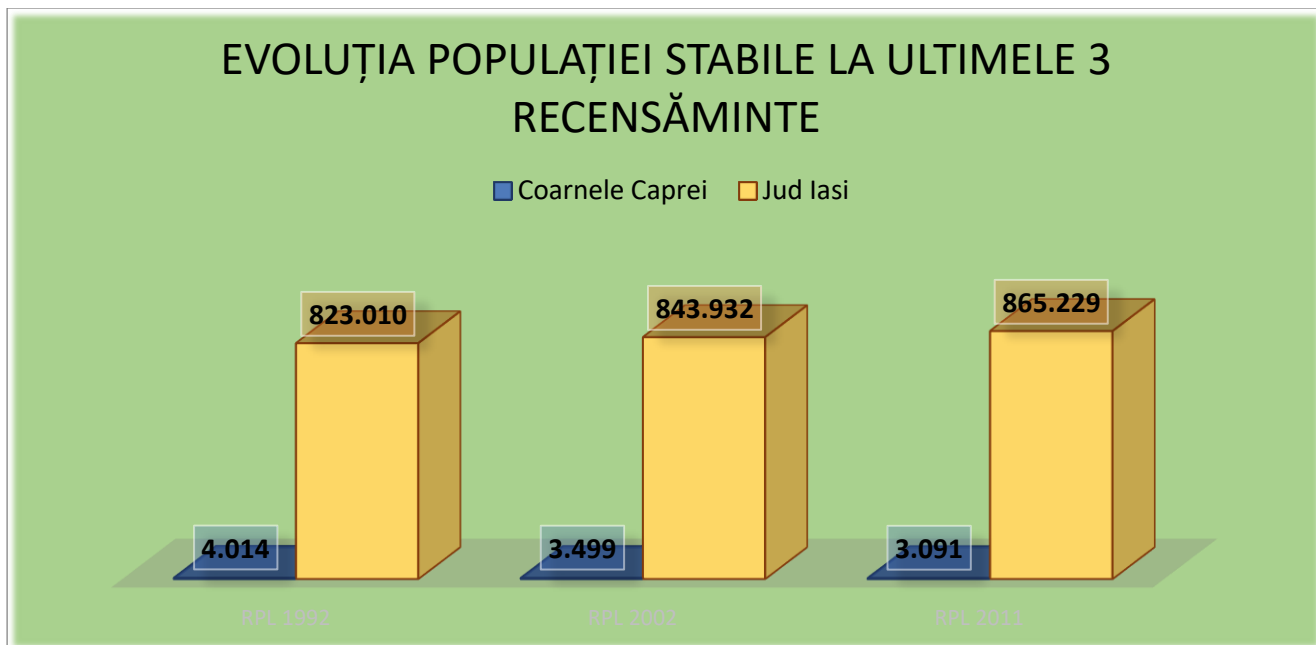


Fig. nr. 5 - Evoluția populației stabile la ultimele 3 recensăminte, sursa: statistici.inse.ro

Depopularea reprezintă și la ora actuală principala problemă cu care se confruntă unitatea administrativ teritorială. Tendința descendentă înregistrată la recensăminte anterioare se păstrează și în ultimii ani în ceea ce privește numărul total al populației stabile după domiciliu la data de 1 ianuarie. Populația după domiciliu la data de 1 ianuarie a anului de referință reprezintă numărul persoanelor cu cetățenie română și domiciliu pe teritoriul României, delimitat după criterii administrativ-teritoriale. Domiciliul persoanei este adresa la care aceasta declară că are locuința principală, trecută în actul de identitate (CI), așa cum este luată în evidența organelor administrative ale statului.

Evoluția demografică

Din punct de vedere al fenomenelor demografice, în ultimii ani, la nivelul comunei Coarnele Caprei s-a înregistrat o evoluție defavorabilă. Din punct de vedere a mișcării naturale a populației (născuții-vii și decedați) se observă că sporul natural (diferența dintre numărul de născuți-vii și numărul persoanelor decedate) a avut valori negative. Astfel, acest indicator a fost în anul 2015 de -13 iar în anul 2019 de -9.

Tabelul nr. 4. Evoluția sporului natural și migrator în perioada 2015-2019

Anul	Născuți- vii	Decedați	Spor natural	Sosiți	Plecați	Spor migrator
				(inclusiv migrație externă)		
2015	29	42	-13	-	-	-
2016	29	35	-6	1	-	1
2017	32	41	-9	-	-	-
2018	25	51	-26	-	1	-1
2019	31	40	-9	2	1	1

Sporul natural este negativ pe toată perioada 2015-2019. Acest fenomen este explicat prin faptul că numărul de nașteri a scăzut, iar numărul de decese a crescut. Acest spor negativ indică și accentuarea fenomenului de îmbătrânire a populației.

În ceea ce privește mișcarea migratorie a populației, pe orizontul de timp analizat, aceasta a înregistrat valori pozitive ale sporului migrator. În anul 2016, respectiv 2019, sporul migrator, determinat ca diferența dintre persoanele sosite în localitate și cele plecate, a fost de +1, iar în anul 2018 de -1.

Structura populației pe grupe de vârstă și sexe

La începutul anului 2020 se înregistra un număr de 1394 persoane de sex feminin și 1459 persoane de sex masculin. Observăm așadar, faptul că la nivelul comunei Coarnele Caprei, persoanele de sex masculin sunt predominante, reprezentând 51,14% din totalul populației, iar persoanele de sex feminin 48,84%.

Structura populației pe grupe majore de vârstă, evidențiază că la nivelul comunei Coarnele Caprei persoanele cu vârsta 40-44 ani dețin ponderea cea mai mare din totalul populației, respectiv 9,78%, iar persoanele cu vârsta între 75 și 79 de ani dețin ponderea cea mai scăzută de 2,24% din totalul populației.

Indicele de feminitate, calculat ca număr de femei la 100 bărbați, este de 95,5 persoane de sex feminin la 100 persoane de sex masculin.

Tabelul nr. 5. Populația după domiciliu la 1 ianuarie 2020 pe grupe de vârstă și sexe

Populația după domiciliu la 1 ianuarie 2020 pe grupe de vârstă și sexe			
Grupe de vârstă	Masculin	Feminin	Total
0-4 ani	59	75	134
5-9 ani	78	69	147
10-14 ani	110	110	220
15-19 ani	134	143	277
20-24 ani	113	98	211
25-29 ani	96	84	180
30-34 ani	82	77	159
35-39 ani	108	82	190
40-44 ani	157	122	279
45-49 ani	128	97	225
50-54 ani	96	58	154
55-59 ani	65	52	117
60-64 ani	52	44	96
65-69 ani	75	62	137
70-74 ani	31	53	84
75-79 ani	24	40	64
80-84 ani	29	55	84
85 și peste ani	22	73	95
Total	1459	1394	2853

Piramida vârstelor rezultă din combinarea a două histograme, fiecare reprezentând efectivul populației de sex feminin, respectiv masculin pe grupe de vârstă, conform datelor privind numărul populației după domiciliu la 1 ianuarie 2020.

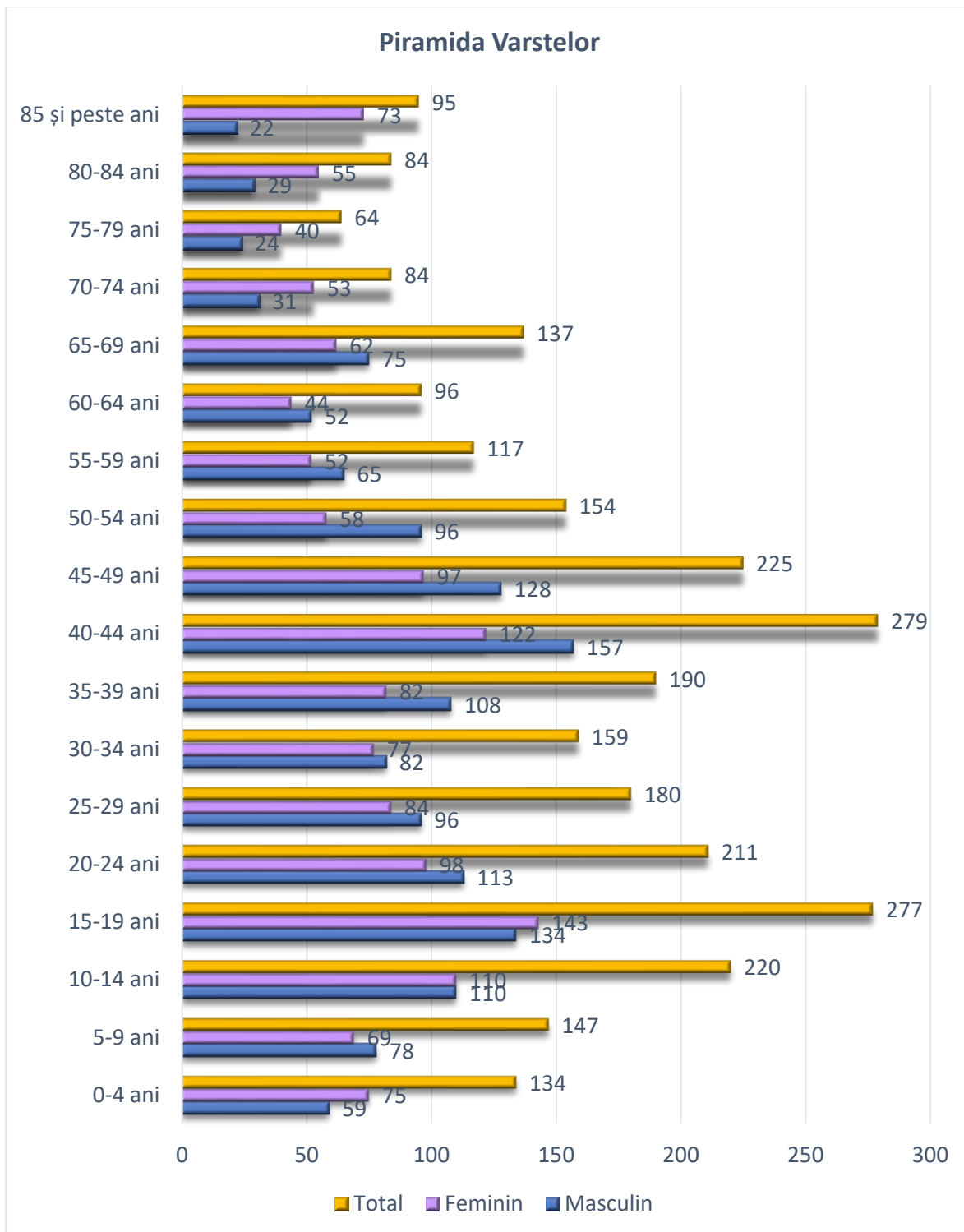


Fig. nr. 6 - Piramida vârstelor, sursa: statistici.insse.ro

1.3.3. Componenta etnică și confesională a comunei Coarnele Caprei

Componenta etnică

La recensământul din anul 2011, din numărul total de 3091 de persoane ce formau populația stabilă a comunei Coarnele Caprei, 3000 de persoane s-au declarat de etnie română. Pentru un număr de 91 de persoane aceasta caracteristică este indisponibilă din cauza faptului că datele pentru aceste persoane au fost colectate din surse administrative.

Tabelul nr. 6. Populația după etnie la nivelul comunei Coarnele Caprei la recensământul din anul 2011

Populația după etnie RPL 2011	Coarnele Caprei
români	3000
Date indisponibile	91

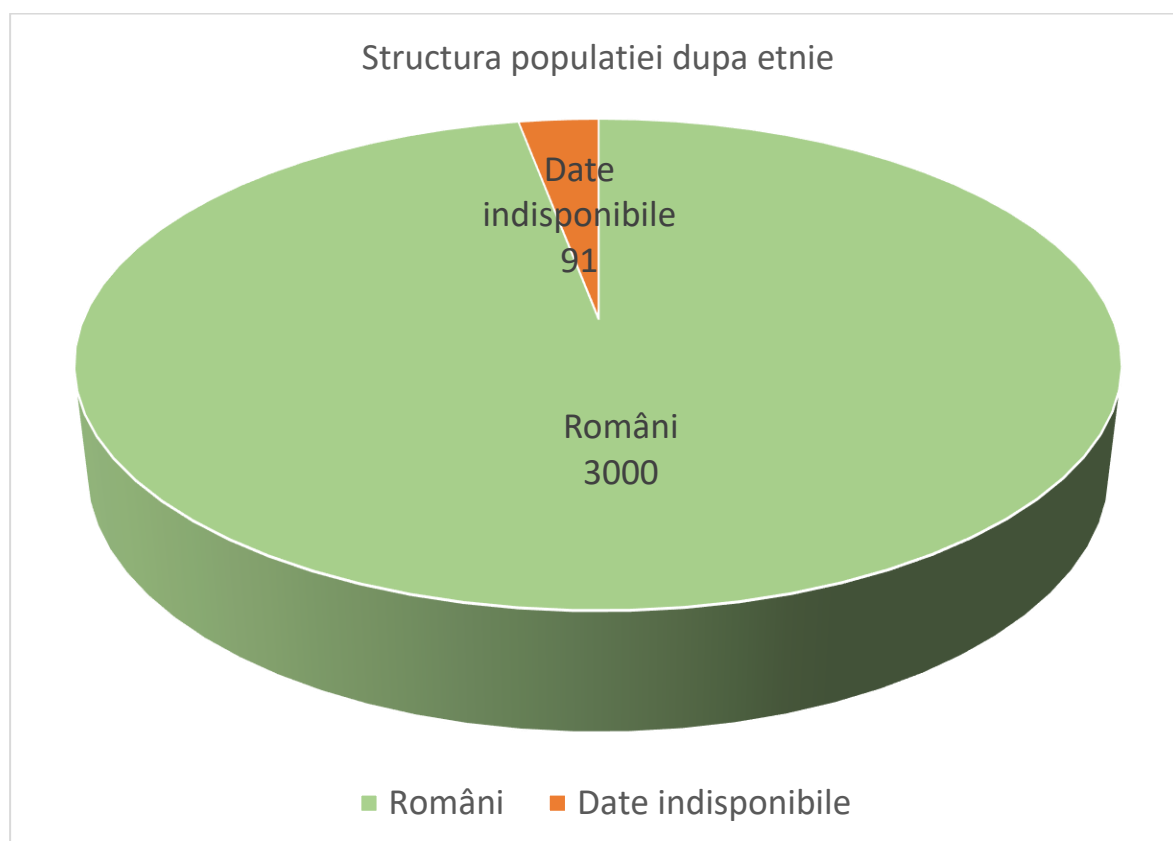


Fig. nr. 7 - Structura populației stabile după etnie la nivelul com. Coarnele Caprei, sursa: statistici.insse.ro

Este evident așadar că în comuna Coarnele Caprei, populația de etnie română este majoritară.

Componentă confesională

Din punct de vedere confesional, majoritatea locuitorilor sunt ortodocși 2986, adventiști de ziua a șaptea 5, martorii lui iehova 4, creștini de rit vechi 5, iar pentru 91 de persoane nu se cunoaște confesiunea.

1.3.4. Comunități sărace, izolate/ marginalizate

În cadrul studiului „Atlasul Zonelor Rurale Marginalizate și al Dezvoltării Umane Locale din România” finanțat de Guvernul României și Banca Mondială s-a consemnat ca indiferent de metoda de cercetare, principalele criterii pentru identificarea și examinarea sărăciei sunt:

- capitalul uman (de regulă educația, sănătatea și numărul de membri sau de copii ai familiei);
- ocuparea forței de muncă (de regulă raportat la numărul de șomeri, munca la negru, munca în agricultura de subzistență);
- condițiile de locuire (mai ales referitor la nesiguranța locativă, calitatea locuințelor și racordarea la rețelele de utilități publice.

Ca atare, Atlasul de față folosește termenul "zone rurale marginalizate" care, prin definiție, sunt zone compacte intravilane (sectoare de recensământ) în care locuiesc persoane cu un capital uman disproporțional de scăzut, cu puține locuri de muncă declarate și cu condiții improprii de locuit, comparativ cu locuitorii din alte zone rurale.

Distribuția zonelor marginalizate și dezavantajate

În total, în comunele din România, 2.244 de sectoare de recensământ au îndeplinit criteriile pentru a fi considerate drept zone rurale marginalizate, iar în acestea locuiesc peste 564.000 de oameni. Aceste zone rurale sunt sectoare de recensământ în care cea mai mare parte a populației a absolvit cel mult gimnaziul, își câștigă existența în sectorul informal (mai ales din agricultură) și locuiește în condiții precare chiar și după standardele de obicei scăzute aplicate zonelor rurale, care în general nu dispun de foarte multă infrastructură de bază sau de utilități (cu alte cuvinte, oamenii trăiesc în locuințe supraaglomerate și/sau nu au acces la apă curentă sau la curent electric).

Problemele locuitorilor din zonele de tip mahala cu case/ locuințe improvizate:

- condiții proaste de locuire/ condiții de locuire mizerabile
- lipsa sau accesul redus la infrastructură
- lipsa sau venituri reduse
- poziții marginale și vulnerabile pe piața muncii
- educație formală scăzută sau deloc în rândul adulților
- rate ridicate ale abandonului școlar în rândul copiilor (în special în cazul fetelor)

Comuna Coarnele Caprei se regăsește în lista localităților rurale (unități SIRNIF) cu zone marginalizate, din județul Iași, cu satul Arama, din care fac parte peste 419 persoane care trăiesc în zone marginalizate, și satul Petroșica, în care locuiesc între 1 și 169 de persoane marginalizate.

24. Județul IAȘI

Table 1. 24: Lista localităților rurale (unități SIRINF) cu zone marginalizate, din Județul Iași

Comună	Sat	Populație (număr)	Procent populație romă în zonele marginalizate	Număr locuitori ce trăiesc în zonele marginalizate*			
				1-169	170-256	257-418	419 și peste
BARNOVA	TODIREL	593	Sub 20%			X	
HOLBOCA	DANCU	6.444	Peste 20%				X
TOMESTI	GORUNI	1.264	Sub 20%				X
ANDRIEȘENI	ANDRIEȘENI	1.633	Sub 20%		X		
ANDRIEȘENI	GLAVANEȘTI	782	Sub 20%		X		
BALTATI	PODISU	588	Sub 20%		X		
BELCEȘTI	TANSA	1.070	Sub 20%			X	
BIVOLARI	TRAIAN	254	Sub 20%		X		
BRAEȘTI	ALBESTI	400	Sub 20%			X	
BRAEȘTI	BUDA	293	Sub 20%			X	
BUTEA	MICLAUSEȘENI	345	Sub 20%	X			
CEPLENITA	BUHALNITA	1.281	Sub 20%		X		
CIORTEȘTI	CIORTEȘTI	1.085	Sub 20%				X
CIORTEȘTI	COROPCENI	1.081	Sub 20%				X
CIORTEȘTI	DELEȘENI	537	Sub 20%	X			
CIORTEȘTI	ROTARIA	395	Sub 20%			X	
COARNELE CAPREI	ARAMA	741	Sub 20%				X
COARNELE CAPREI	PETROȘICA	121	Sub 20%	X			

Fig. nr. 8. Lista localităților rurale cu zone marginalizate din comuna Coarnele Caprei, sursa: Atlasul Zonelor Rurale Marginalizate și al Dezvoltării Umane Locale din România

1.4. INFRASTRUCTURA TEHNICO-EDILITARĂ

1.4.1. Infrastructura rutieră

Comuna Coarnele Caprei este străbătută de Drumul Județean 281D – Care face legătura între D.N. 28 care urmează ruta Iasi – Tg. Frumos – Hirlau – Botosani, și comuna Gropnița, cu legături directe din Tg.Frumos spre Roman și Păsani.

Indicativ	Punct de plecare	Punct final	Lungime tronson (km)	Beton	Beton asfaltic	Pavaj	I.A.U.	Macadam cilindrat și pietruire	Pământ
DJ 281D	DN 28B	Gropnița	30,00	0,00	0,00	0,00	2,00	21,89	6,11

Tabelul nr. 7. Rețeaua de drumuri care asigură relația cu teritoriul învecinat

Rețeaua de drumuri care asigură relația cu teritoriul învecinat	
DN28B/E58	Târgu Frumos- Hârlău- Botoșani 2)
DJ281B	Belcești (DJ 281) - Coarnele Caprei - Plugari (DJ 282 B)
DJ281D	Ceplenița (DN 28B)-Coarnele Caprei-Gropnița (DJ 282)

Conform informațiilor furnizate de compartimentul de specialitate din cadrul U.A.T. comuna Coarnele Caprei, rețeaua rutieră a comunei este formată din drumuri județene și comunale situate în intravilan în lungime totală de aproximativ 25 km, în diferite stări tehnice. Din cei 25 de km, structura rutieră se prezintă în felul următor:

- Drumuri asfaltate: 12,5 km;
- Drumuri pietruite: 10,5 km;
- Drumuri de pământ: 2,0 km..

Ca parte a infrastructurii rutiere din intravilanul comunei Coarnele Caprei se regăsesc și aproximativ 350 de poduri și podețe, dintre care 240 se prezintă într-o stare tehnică bună, iar 110 necesită lucrări de reabilitare, modernizare sau înlocuire.

În ceea ce privește rețeaua de drumuri situate în extravilanul comunei, aceasta se compune din aproximativ 80 de km de drumuri de exploatare agricole de pământ.

Cel mai apropiat drum național este DN 28B iar cel mai apropiat punct de acces la rețeaua de transport feroviara este reprezentat de halta CFR Ceplenița.

1.4.2. Infrastructura de transport și comunicații

Transport feroviar

Comuna Coarnele Caprei nu dispune în mod direct de acces la transportul feroviar. Cea mai apropiată rută este reprezentată de Calea Ferată Iași - Podu Iloaiei – Hârlău, operată de către Regio Călători cu o frecvență de 6 ori pe zi, prin intermediul trenurilor de tip Regio.

Transport rutier

Transportul public de persoane interjudețean.

Transportul public de persoane interjudețean din Coarnele Caprei către Iași, respectiv Hârlău este asigurat de doi operatori economici: S.C. Auto Balmir S.R.L., respectiv S.C. Voion Trans S.R.L., cu mașinile din dotare - autocare, autobuze, microbuze.

Cursele operate cu frecvență zilnică de către cei doi operatori sunt:

Iași-Coarnele Caprei, 4 curse

Hârlău- Coarnele Caprei, 2 curse

La nivelul rețelei de transport public se întâlnesc atât stații amenajate cu adăposturi pentru călători, cât și stații reprezentate numai prin sisteme de semnalizare verticală, fără să existe informații cu privire la traseele care utilizează stația respectivă sau la programul de circulație.

Sistemul de transport public județean este gestionat de Consiliul Județean Iași, prin operatori privați, pe 156 de trasee.

Telecomunicații

Comuna este conectată la servicii de internet, televiziune și telefonie, după cum urmează:

rețele de telefonie fixă și mobilă prin operatori economici precum (Telekom și RCS&RDS, Vodafone, Orange ș.a.), rețea de televiziune prin cablu (Dolce, RCS&RDS), conexiune la internet (Telekom și RCS&RDS)

1.4.3. Alimentarea cu apă

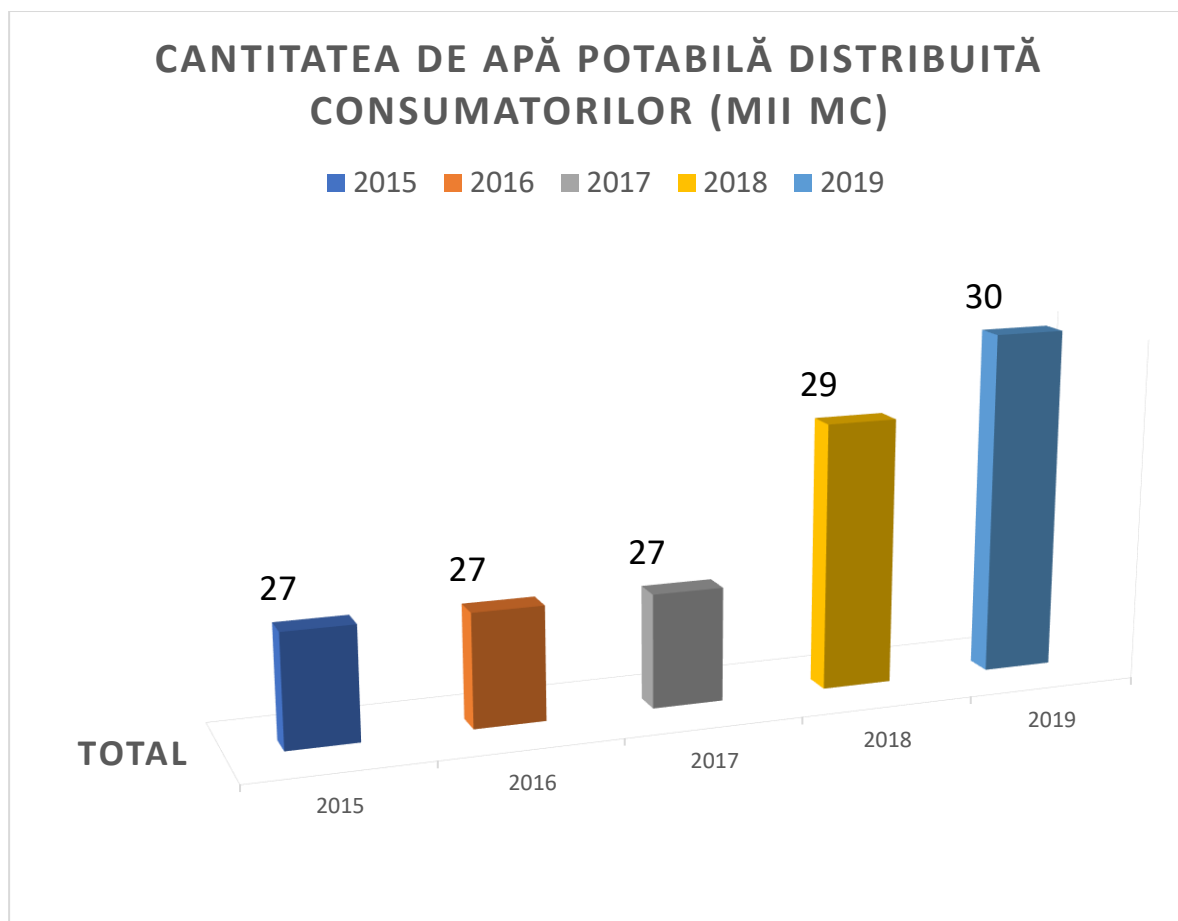
Comuna Coarnele Caprei are în funcțiune un sistem centralizat de alimentare cu apă, dispus pe teritoriul satelor Coarnele Caprei și Arama, care însumează aproximativ 22,5 km, din care în Arama 6,7 km, iar în Coarnele Caprei 15,8 km. Numărul total de abonați racordați la această rețea este de 621.

Această rețea nu asigură necesarul de apă pentru toți locuitorii satului, o parte dintre aceștia folosind fântânile săpate în regie proprie care captează apa din straturile acvifere, care oferă cantități limitate de apă, mai cu seamă în perioadele secetoase ale anului.

În ceea ce privește asigurarea apei potabile pentru locuitorii din satul Petroșica, aceasta se realizează din straturile acvifere, prin intermediul fântânilor săpate de tip rural, care oferă cantități limitate de apă, mai cu seamă în perioadele secetoase ale anului, neputând să satisfacă astfel necesarul de apă.

Tabelul nr. 8. Cantitatea de apă distribuită locuitorilor din comuna Coarnele Caprei

Cantitatea de apă potabilă distribuită consumatorilor în perioada 2015-2019					
Cantitatea de apă potabilă distribuită consumatorilor - mii mc -	Anul	Anul	Anul	Anul	Anul
	2015	2016	2017	2018	2019
Total	27	27	27	29	30

**Fig. nr. 9. Cantitatea de apă potabilă consumată în perioada 2015-2019, sursa: statistici.insse.ro**

1.4.4. Rețeaua de canalizare

Satele Coarnele Caprei și Arama beneficiază de sistem centralizat de canalizare a apelor uzate cu o lungime totală de 12,7 km, distribuită astfel: Sat Arama: 13,8 km, sat Coarnele Caprei: 15,8 km și două stații de epurare amplasate la intrare în Satul Coarnele Caprei dinspre Focuri.

Colectarea, evacuarea apelor uzate menajere de la locuințele individuale din Satele Coarnele Caprei, Arama și Petroșica, se realizează local la haznale de tip rural (uscat, nevidanjabilă sau prin descărcare în incinta proprietăților) care afectează bacteriologic calitatea pânzei freatice.

Apa provenită din precipitații, din satele comunei, de pe acoperișurile caselor nu este canalizată, colectarea și scurgerea acesteia realizându-se la „zi”. Apele pluviale de pe suprafețele sistematizate nu beneficiază de un sistem centralizat de colectarea apelor pluviale, scurgerea realizându-se la nivelul străzilor, dar majoritatea drumurilor neavând practicate șanțuri colectoare adiacente, iar cele existente nu sunt întreținute și sunt într-o stare necorespunzătoare.

1.4.5. Alimentarea cu gaze naturale

La ora actuala, in comuna Coarnele Caprei nu exista o retea de alimentare cu gaze naturale.

Se are in vedere executia unei retele de 53,157 m din țevă de PEHD 100 SDR 11 cu diametrele cuprinse între DN63-DN250 și realizarea unui racord de inalta presiune la conducta DN 400 Târgu-Frumos – Hârlău, și a unei Statii de Reglare și Masurare a Presiunii, pentru asigurarea debitului necesar pentru bransare a 1079 de gospodarii.

Pentru aceasta investitie se va solicita finanțare prin intermediul Programului Operațional Infrastructură Mare 2014-2020, Axa Prioritară 8 Sisteme inteligente și sustenabile de transport al energiei electrice și gazelor naturale.

1.4.6. Alimentarea cu energie electrică

Comuna Coarnele Caprei este alimentată cu energie electrică de la rețeaua națională de distribuție de joasă tensiune (0,4 KV), prin intermediul rețelilor de 20KV care traversează teritoriul comunei și prin posturi de transformare aeriene.

Teritoriul comunei este străbătut de mai multe linii electrice aeriene, astfel:

Linii electrice aeriene de medie tensiune:

- LEA 20KV Coarnele Caprei;
- LEA 20KV Arama;
- LEA 20KV Petroșica.

Din rețeaua de distribuție de 20 KV sunt alimentate mai multe posturi de transformare de 20/0,4KV.

Posturile de transformare sunt în general de tip aerian și se alimentează radial din rețeaua de medie tensiune.

Posturile transformatoarelor variază între 40 KVA și 160 KVA.

Pozarea liniei electrice aeriene de medie tensiune se realizează pe stâlpi din beton tip ELECTRICA.

Rețeaua electrică de joasă tensiune (LEA 0,4KV) de tip aerian este pozată pe stâlpi din beton tip ELECTRICA, dar se mai întâlnesc zone unde rețeaua electrică este pozată pe stâlpi din lemn.

Starea tehnică a rețelei de alimentare cu energie electrică este satisfăcătoare.

Din rețeaua de distribuție de 20KV sunt alimentate un număr de 5 posturi de transformare, repartizate astfel:

Coarnele Caprei – 3 posturi de transformare aeriene;

Arama – 1 post de transformare aerian;

Petroșica – 1 post de transformare aerian.

1.4.7. Alimentarea cu energie termica

La ora actuala încălzirea locuințelor individuale din satele comunei Coarnele Caprei este asigurată prin:

- sobe cu combustibil solid-lemn, combustibil lichid-motorină;
- diferite aparate electrocasnice de încălzit alimentate cu energie electrică,
- parțial cu centrale termice individuale, pe bază de combustibil solid – lemn și combustibil lichid-motorină.

1.4.8. Gospodăria comunală

Colectarea gunoiului se face printr-un contract de delegare a gestiunii serviciului public de salubritate încheiat cu societatea Salubris S.A.

Populația colectează gunoiul menajer în pubele de plastic de 120 de litri repartizate pentru fiecare gospodărie, iar colectarea deșeurilor de tip plastic, carton, sticla se realizează prin intermediul containerelor special destinate, amplasate în cadrul a 12 platforme betonate împrejmuite, distribuite pe teritoriul comunei după cum urmează : Coarnele Caprei – 8 platforme, Arama – 3 platforme, Petroșica – o platforma.

O problemă majoră o reprezintă cimitirele, care se află amplasate între gospodăriile, ceea ce reprezintă o problemă necesară a fi remediată prin izolarea acestora de zonele de locuit.

Disfuncționalități:

Nu există puncte de sortare, colectare, valorificare și rampe de descărcare și transport a gunoiului.

1.5. PROFILUL ECONOMIC AL COMUNEI

1.5.1. Profilul economic la nivelul Regiunii Nord-Est/județului Iași

Resursele de muncă la nivelul Regiunii Nord-Est totalizează la finele anului 2019 aproximativ 1,99 milioane persoane. Orașul Iași înregistrează cea mai numeroasă resursă de muncă (514,9 mii persoane, reprezentând 53,24% din populația județului).

Tabelul nr. 9. Resursele de muncă în județele Regiunii Nord-Est

Sexe	Macroregiuni, regiuni de dezvoltare si judete	Ani				
		Anul 2015	Anul 2016	Anul 2017	Anul 2018	Anul 2019
		UM: Mii persoane				
		Mii persoane	Mii persoane	Mii persoane	Mii persoane	Mii persoane
Total	Regiunea NORD-EST	1995,3	2010,3	1993,7	1965,5	1954,7
-	Bacau	366,9	368,2	363,7	356,9	354,6
-	Botosani	235,1	236,8	233,8	230,2	229,6
-	Iasi	514,9	520	518,6	516,1	513,6
-	Neamt	269,4	270,9	267,8	262,1	260,5
-	Suceava	381,1	385,2	383,9	379,9	378
-	Vaslui	227,9	229,2	225,9	220,3	218,4

Numărul populației ocupate la nivel regional, în anul 2019, se ridică la 1149,4 mii persoane. Cea mai mare parte din populația ocupată (35,13%) activa în agricultură, urmat de industrie (18,00%) și comerț (13,38%).

Tabelul nr. 10. Populația ocupată în județele Regiunii Nord-Est

CAEN Rev.2 (activitati ale economiei nationale)	Macroregiuni, regiuni de dezvoltare si judete	Ani				
		Anul 2015	Anul 2016	Anul 2017	Anul 2018	Anul 2019
		UM: Mii persoane				
		Mii persoane	Mii persoane	Mii persoane	Mii persoane	Mii persoane
TOTAL	Regiunea NORD-EST	1149,4	1116,1	1124,1	1134,8	1143,9
A AGRICULTURA, SILVICULTURA SI PESCUIT		403,8	346,1	348,4	352,6	349,8
INDUSTRIE		207	219,4	219,7	219,7	214,7
B INDUSTRIA EXTRACTIVA		4,2	4	3,7	4	3,7
C INDUSTRIA PRELUCRATOARE		183,2	194,4	194,9	194,4	189,5
D PRODUCTIA SI FURNIZAREA DE ENERGIE ELECTRICA SI TERMICA, GAZE, APA CALDA SI AER CONDITIONAT		3,6	4,7	4,8	4,9	5,2
E DISTRIBUTIA APEI; SALUBRITATE, GESTIONAREA		16	16,3	16,3	16,4	16,3

DESEURILOR, ACTIVITATI DE DECONTAMINARE					
F CONSTRUCTII	77,7	82,1	84,3	84,8	89,4
G COMERT CU RIDICATA SI CU AMANUNTUL; REPARAREA AUTOVEHICULELOR SI MOTOCICLETELOR	153,8	152,3	151,6	150,6	157,4
H TRANSPORT SI DEPOZITARE	45,4	47,6	49,1	50,6	52,3
I HOTELURI SI RESTAURANTE	18,7	21,3	23,1	24,4	25,2
J INFORMATII SI COMUNICATII	14,4	15,8	16,8	17,9	20
K INTERMEDIERI FINANCIARE SI ASIGURARI	8,2	7,8	7,6	7,6	7,1
L TRANZACTII IMOBILIARE	3,8	3,9	3,3	3,1	3,2
M ACTIVITATI PROFESIONALE, STIINTIFICE SI TEHNICE	14	15,7	15,6	16,8	16,5
N ACTIVITATI DE SERVICII ADMINISTRATIVE SI ACTIVITATI DE SERVICII SUPORT	25,5	23,8	24,9	25,5	24,5
O ADMINISTRATIE PUBLICA SI APARARE; ASIGURARI SOCIALE DIN SISTEMUL PUBLIC	25,8	25,8	26,3	26,9	27,2
P INVATAMANT	64,1	64,5	63,7	63,3	64,1
Q SANATATE SI ASISTENTA SOCIALA	60,5	62,5	64,1	65,9	67,4
R ACTIVITATI DE SPECTACOLE, CULTURALE SI RECREATIVE	8,3	7,1	7,3	7,3	7,7
S ALTE ACTIVITATI DE SERVICII	18,4	20,4	18,3	17,8	17,4

Numărul mediu de salariați în anul 2019 la nivelul Regiunii Nord-Est a ajuns la 583.064 persoane, cei mai mulți salariați înregistrându-se în județul Iași (169.360 persoane), iar cei mai puțini în județul Vaslui (54220 persoane). Cei mai mulți salariați lucrează în industrie (141.736), iar cei mai puțini în domeniul imobiliarelor (2967).

Tabelul nr. 11. Numarul mediu de salariati în județele Regiunii Nord-Est

CAEN Rev.2 (activitati ale economiei nationale)	Macroregiuni, regiuni de dezvoltare si judete	Ani
		Anul 2019
		UM: Numar persoane
TOTAL	Regiunea NORD-EST	583064
	Bacau	111653
	Botosani	55538
	Iasi	169360
	Neamt	85828
	Suceava	106465
	Vaslui	54220

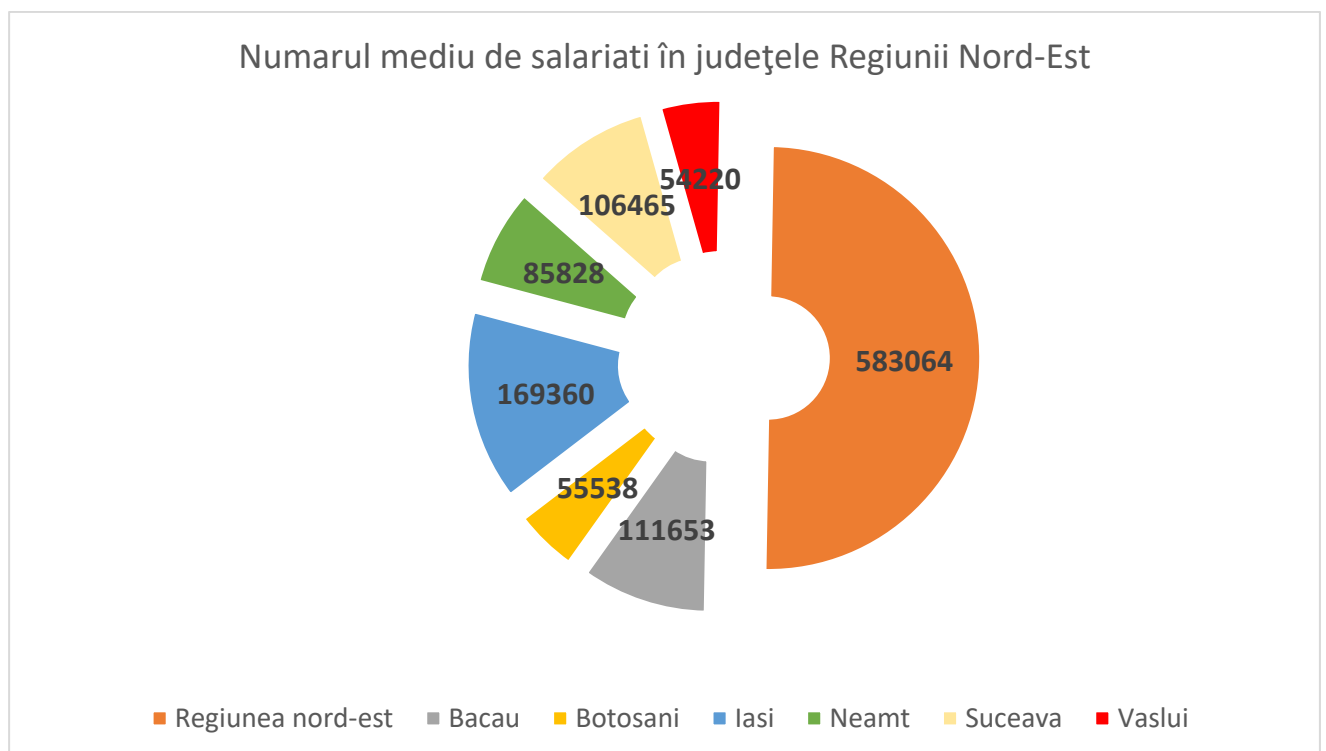


Fig. nr. 10 - Numarul mediu de salariati în județele Regiunii Nord-Est, sursa: statistici.inse.ro

Tabelul nr. 12. Numarul mediu al salariatilor pe activitati ale economiei nationale in Regiunea Nord-Est

CAEN Rev.2 (activitati ale economiei nationale)	Ani
	Anul 2019
	UM: Numar persoane
TOTAL	583064
A AGRICULTURA, SILVICULTURA SI PESCUIT	19122
C INDUSTRIE	141736
D PRODUCTIA SI FURNIZAREA DE ENERGIE ELECTRICA SI TERMICA, GAZE, APA CALDA SI AER CONDITIONAT	4953
E DISTRIBUTIA APEI; SALUBRITATE, GESTIONAREA DESEURILOR, ACTIVITATI DE DECONTAMINARE	13271
F CONSTRUCTII	48178
G COMERT CU RIDICATA SI CU AMANUNTUL; REPARAREA AUTOVEHICULELOR SI MOTOCICLETELOR	104192
H TRANSPORT SI DEPOZITARE	24885
I HOTELURI SI RESTAURANTE	19346
J INFORMATII SI COMUNICATII	16959
K INTERMEDIERI FINANCIARE SI ASIGURARI	6256
L TRANZACTII IMOBILIARE	2967
M ACTIVITATI PROFESIONALE, STIINTIFICE SI TEHNICE	13209
N ACTIVITATI DE SERVICII ADMINISTRATIVE SI ACTIVITATI DE SERVICII SUPORT	22536
O ADMINISTRATIE PUBLICA SI APARARE; ASIGURARI SOCIALE DIN SISTEMUL PUBLIC	26408
P INVATAMANT	61073
Q SANATATE SI ASISTENTA SOCIALA	62104
R ACTIVITATI DE SPECTACOLE, CULTURALE SI RECREATIVE	6933
S ALTE ACTIVITATI DE SERVICII	7160

Din tabelul de mai jos se observă că 28,39% din societățile comerciale active în anul 2019 își desfășoară activitatea în comerț, 12,50% în domeniul activitatilor profesionale, stiintifice si tehnice, 10,93% în constructii, 8,54% în industria prelucratoare, 7,64% în transport si depozitare iar domeniul de activitate cu cele mai puține societăți înregistrate în anul 2019 este cel al industriei extractive.

Tabelul nr. 13. Numărul unităților locale active la nivelul județului Iasi

CAEN Rev.2 (activitati ale economiei nationale - sectiuni)	Macroregiuni, regiuni de dezvoltare si judete	Ani
		Anul 2019
		UM: Numar
Total	Iasi	18826
A Agricultura, silvicultura si pescuit		447
B Industria extractiva		13
C Industria prelucratoare		1607
D Productia si furnizarea de energie electrica si termica, gaze, apa calda si aer conditionat		15
E Distributia apei; salubritate, gestionarea deseurilor, activitati de decontaminare		62
F Constructii		2057
G Comert cu ridicata si cu amanuntul; repararea autovehiculelor si motocicletelor		5345
H Transport si depozitare		1438
I Hoteluri si restaurante		720
J Informatii si comunicatii		1115
K Intermedieri financiare si asigurari		232
L Tranzactii imobiliare		694
M Activitati profesionale, stiintifice si tehnice		2354
N Activitati de servicii administrative si activitati de servicii suport		727
P Invatamant		253
Q Sanatate si asistenta sociala		779
R Activitati de spectacole, culturale si recreative	345	
S Alte activitati de servicii	623	

Din totalul unităților active în anul 2019 la nivelul județului Iasi, 88,62% au între 0-9 salariați, 9,55% au între 10-49 de salariați, 1,56% au între 50-249 de salariați iar 0,26% au peste 250 de salariați.

Tabelul nr. 14. Numărul unităților locale active în intervalul 2015-2019

	Județ	2015	2016	2017	2018	2019
Total	Iasi	15589	16283	17635	18757	19380
0-9 persoane	Iasi	13585	14289	15519	16597	17176
10-49 persoane	Iasi	1708	1668	1783	1809	1851
50-249 persoane	Iasi	243	270	277	296	302
250 persoane si peste	Iasi	53	56	56	55	51

În anul 2019, la nivelul județului Iași numărul mediu al salariaților a fost de 169.360 persoane, în timp ce la nivelul comunei Coarnele Caprei, a fost de 88. Numărul mediu al salariaților la nivel județean a crescut în perioada 2015-2019 cu un ritm mediu anual de 5.758 de persoane.

Tabelul nr. 15. Numarul mediu al salariatilor din judetul Iasi si comuna Coarnele Caprei

Numarul mediu al salariatilor pe judete si localitati						
Judete	Localitati	Ani				
		Anul 2015	Anul 2016	Anul 2017	Anul 2018	Anul 2019
		UM: Numar persoane				
		Numar persoane	Numar persoane	Numar persoane	Numar persoane	Numar persoane
Iasi	TOTAL	140571	150336	158837	164676	169360
-	COARNELE CAPREI	68	72	80	89	88

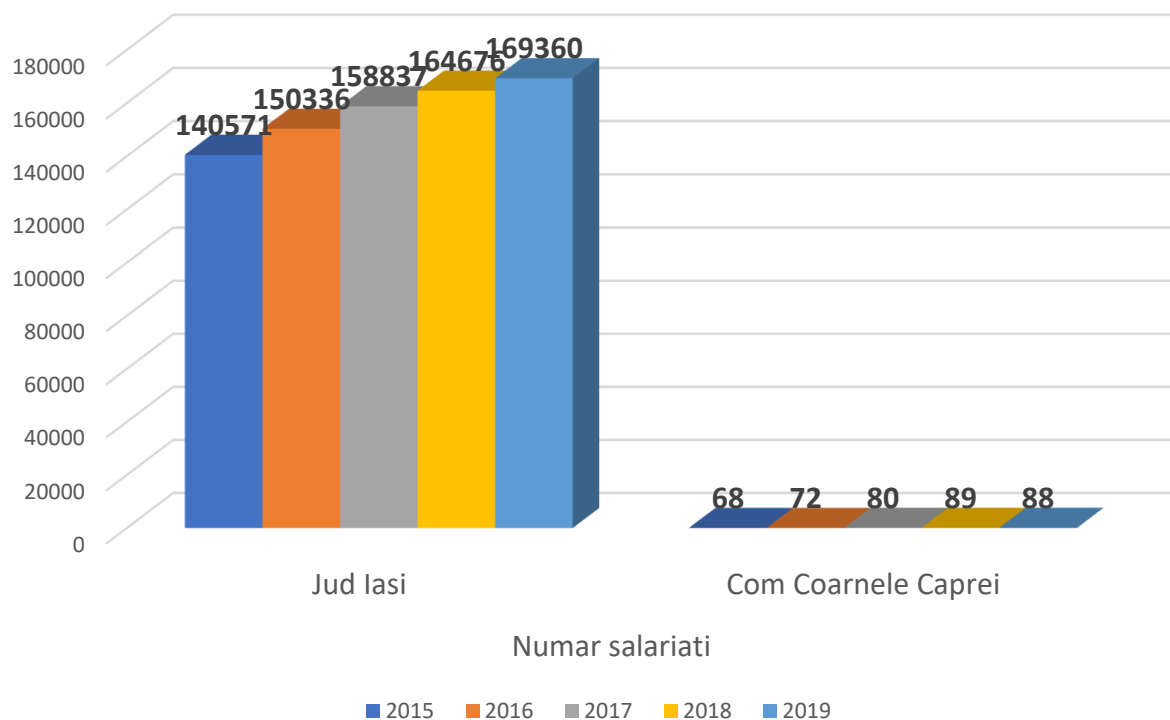


Fig. nr. 11 - Numarul mediu al salariatilor din judetul Iasi si comuna Coarnele Caprei, sursa: statistici.inse.ro

Pe parcursul celor 5 ani de referință, numărul persoanelor înregistrate ca șomeri în comuna Coarnele Caprei, s-a redus de la 188, la 79. Din punct de vedere procentual, se traduce într-o scădere a numărului de șomeri de aproape 58%.

La fel ca la nivelul județului, și la nivelul comunei, în anul 2020, din cauza înrautătirii climatului economic ca urmare a pandemiei de COVID-19, numărul șomerilor a crescut cu 21, față de anul 2019.

Tabelul nr. 16. Numărul șomerilor înregistrați la nivel de comună

Șomeri înregistrați la nivel de comună						
		Anul 2016	Anul 2017	Anul 2018	Anul 2019	Anul 2020
Coarnele Caprei	Total	188	155	98	58	79
	Masculin	117	96	51	27	41
	Feminin	71	59	47	31	38

Se menține deasemenea și ponderea mai ridicată a șomerilor în rândul persoanelor de sex masculin.

Tabelul nr. 17. Numărul șomerilor înregistrați la nivel de județ

Șomeri înregistrați la nivel de județ						
		Anul 2016	Anul 2017	Anul 2018	Anul 2019	Anul 2020
Iași	Total	13104	11960	8982	8035	9356
	Masculin	7934	6998	5079	4403	5009
	Feminin	5170	4962	3903	3632	4347

Putem remarca deasemenea că numărul șomerilor este mai ridicat în rândul persoanelor de sex masculin.

1.5.2. Profilul economic al comunei Coarnele Caprei

Relațiile economice ale comunei Coarnele Caprei cu zona înconjurătoare, și în special cu orașul Hârlau, constituie suportul material al dezvoltării comunității. Cea mai mare pondere a materiilor prime, atât pentru sectorul construcțiilor, cât și pentru celelelalte sectoare economice sunt procurate din orașul Hârlau..

În conturarea zonei de influență, relațiile economice au devenit fundamentale, realizând legătura materială dintre spațiul rural și cel urban. Ele se caracterizează printr-o complexitate tot mai accentuată și printr-o stabilitate ce depășește cu mult relațiile demografice, social culturale, politico-administrative. Această stabilitate rezultă din relațiile de complementaritate care există între potențialul economic al comunei și cel al zonei înconjurătoare.

Principalele tipuri de relații economice care se realizează între comuna și teritoriu sunt cele existente între industria comunei și resursele naturale ale ariei adiacente, între consumul agroalimentar urban și agricultura spațiului rural.

Industria municipiului Iași colectează resurse din zona înconjurătoare, pe baza cărora funcționează următoarele ramuri economice cum ar fi: industria medicamentelor, industria materialelor de construcții, industria alimentară și a băuturilor, industria pielăriei și încălțămintei, industria prelucrării lemnului, industria textilă și a confecțiilor din textile (în special cea bazată pe lână) sau industria ceramică.

Economia comunei Coarnele Caprei are un caracter predominant agricol. Următorul sector economic, după ponderea încasărilor este cel al comerțului cu amănuntul realizat prin magazinele gestionate de micile SRL-uri care practică un comerț de "subzistență".

Principalii agenți economici prezenți în comuna Coarnele Caprei sunt SC.AGRICOLA A.C.C SRL, SC DEGARO SRL (societate care exploatează ferma de porci de pe teritoriul comunei), SC FERMA ROBERT SRL, SC Dafini Mercato SRL, I.F. Barboi Valentin, I.F. Nita Constantina, SC Agricultoru SRL, I.F. Hurmuzache Elena care au ca obiectiv principal de activitate creșterea animalelor, sau comerțul cu amănuntul în magazine nespecializate .

Activitatea industrială este restransă, rezumându-se la 3 mori cereale, 2 în satul Coarnele Caprei și una în satul Arama.

Localitățile și-au păstrat caracterul agrar, evidențiat și de structura profesională a populației: mai mult de jumătate din populație lucrând în agricultură Comuna Coarnele Caprei are o suprafață de teren intravilan 396.96 ha și extravilan 4034.78 ha, din care culturile predominante sunt; porumb pentru boabe, floarea soarelui, grau.

Numărul persoanelor înregistrate ca șomeri la Agenția Națională pentru Ocuparea Forței de Muncă, s-a redus în perioada 2016-2019 la nivel de județ cu un ritm mediu anual de 1.267 persoane. În anul 2019 față de anul 2015 numărul șomerilor s-a redus cu 38,68%.

În anul 2020, din cauza înrăutățirii climatului economic ca urmare a pandemiei de COVID-19, numărul șomerilor a crescut la 9356, cu 1321 mai mult față de anul 2019.

1.6. INFRASTRUCTURA EDUCAȚIONALĂ

1.6.1. Infrastructura educațională

Învățământul

1. Învățământul preșcolar - se desfășoară în cele două grădinițe (Grădinița cu Program Normal Arama și Grădinița cu Program Normal Coarnele Caprei);

2. Învățământul general primar, gimnazial și profesional - se desfășoară prin intermediul a trei școli:

- Școala primară Arama
- Școala primară Coarnele Caprei
- Școala profesională Coarnele Caprei

Tabelul nr. 18. Evoluția populației școlare

Niveluri de educatie	Ani				
	Anul 2015	Anul 2016	Anul 2017	Anul 2018	Anul 2019
	UM: Numar persoane				
	Numar persoane	Numar persoane	Numar persoane	Numar persoane	Numar persoane
Total populatie scolara	539	516	472	433	397
Copii inscrisi in gradinite	58	61	69	68	59
Elevi inscrisi in invatamantul primar	196	172	167	148	138
Elevi inscrisi in invatamantul gimnazial	210	197	161	144	140
Elevi inscrisi in invatamantul profesional	75	86	75	73	60

Tabelul nr. 19. Evoluția personalului didactic

Niveluri de educatie	Ani				
	Anul 2015	Anul 2016	Anul 2017	Anul 2018	Anul 2019
	UM: Numar persoane				
	Numar persoane	Numar persoane	Numar persoane	Numar persoane	Numar persoane
Total personal didactic	33	33	33	32	28
Invatamant prescolar	3	3	3	3	3
Invatamant primar	12	11	11	9	9
Invatamant gimnazial	15	16	16	-	-
Invatamant profesional	3	3	3	20	16

Tabelul nr. 20. Evolutia numarului de sali de clasa

Niveluri de educatie	Judete	Localitati	Ani				
			Anul 2015	Anul 2016	Anul 2017	Anul 2018	Anul 2019
			UM: Numar				
			Numar	Numar	Numar	Numar	Numar
Invatamant prescolar	Iasi	COARNELE CAPREI	3	3	3	3	3
Invatamant primar si gimnazial			19	19	20	7	7
Invatamant profesional			3	3	3	16	16

1.7. CONDIȚII CLIMATICE ȘI DE MEDIU

1.7.1. Modul de colectare al deșeurilor menajere

Colectarea gunoiului se face printr-un contract de delegare a gestiunii serviciului public de salubritate încheiat cu societatea Salubris SA din Iasi.

Populația colectează gunoiul menajer în pubele de plastic de 120 de litri repartizate pentru fiecare gospodărie, iar colectarea deșeurilor de tip plastic, carton, sticlă se realizează prin intermediul containerelor special destinate, amplasate în cadrul celor 12 platforme betonate împrejmuite, amplasate astfel pe teritoriul comunei:

Coarnele Caprei – 8 platforme;

Arama – 4 platforme;

Petroșica – o platformă;

1.8. AGRICULTURA

1.8.1. Context județean

Suprafața totală a județului Iași în anul 2014 era de 547.558 ha, din care 425.023 ha (77,62%) este în proprietate privată. Din suprafața totală, 381.256 (69,63%) o reprezintă terenurile agricole, iar 166.302 ha (30,37%) sunt terenuri neagricole.

Terenul arabil reprezintă 67,17% din suprafața agricolă, pășunile 22,1% iar fânețele 5,89%. Viile și pepinierele viticole ocupă 3,06% din suprafața agricolă, iar restul de 1,78% sunt ocupate de livezi și pepiniere pomicele.

Tabelul nr. 21. Suprafața fondului funciar după modul de folosință la nivel de județ

Modul de folosință pentru suprafața agricolă	Județe	Localități	Ani	Domeniu public	Proprietate privată
			Anul 2014		
			UM: Ha		
			Hectare		
Total	Iași	TOTAL	547558	122535	425023
Agricola	Iași	TOTAL	381256	33390	347866
Arabila	Iași	TOTAL	256098	5921	250177
Pasuni	Iași	TOTAL	84231	25706	58525
Finete	Iași	TOTAL	22465	911	21554
Vii și pepiniere viticole	Iași	TOTAL	11679	427	11252
Livezi și pepiniere pomicele	Iași	TOTAL	6783	425	6358
Terenuri neagricole total	Iași	TOTAL	166302	89145	77157
Paduri și altă vegetație forestieră	Iași	TOTAL	97890	67381	30509

Ocupata cu ape, balti	Iasi	TOTAL	13106	8077	5029
Ocupata cu constructii	Iasi	TOTAL	19022	2694	16328
Cai de comunicatii si cai ferate	Iasi	TOTAL	10285	7881	2404
Terenuri degradate si neproductive	Iasi	TOTAL	25999	3112	22887

Ponderea cea mai importantă din totalul de 166.302 ha suprafață neagrăcolă este ocupată cu păduri și anume 97890 ha. Apele ocupă 13106 ha, construcțiile ocupă 19.022 ha, căile de comunicații sunt desfășurate pe o suprafață de 10285 ha, iar suprafața terenurilor neproductive este de 25999 ha.

1.8.2. Context local

Comuna Coarnele Caprei dispune de un potențial agricol semnificativ, datorită localizării în partea de vest a Câmpiei Moldovei, o zonă a cărei fertilitate este crescută și datorită prezenței afluenților râului Bahlui. Terenurile arabile, împreună cu pășunile, fânețele, viile și zonele pomicole constituie premisele unui potențial economic superior.

În localitatea Coarnele Caprei proprietățile solului sunt puternic influențate de aluviunile transportate de afluenții râului Bahlui, și astfel sunt favorizate culturile de cereale.

Din punct de vedere a zonării producției agricole comuna se încadrează în zona a IV – a, zona Hârlău, favorabilă producției de struguri, carne, cereale și fructe.

Fond funciar. După întindere, comuna se află în grupa comunelor mici ale județului Iași, suprafața agricolă reprezentând 86,62 % din suprafața totală a comunei.

Tabel nr. 22 Situația fondului funciar – Comuna Coarnele Caprei

Modul de folosinta pentru suprafata agricola	Forme de proprietate	Localitati	Ani				
			Anul 2010	Anul 2011	Anul 2012	Anul 2013	Anul 2014
			UM: Ha				
			Hectare	Hectare	Hectare	Hectare	Hectare
Total	Total	COARNELE CAPREI	4574	4574	4574	<u>4574</u>	4531
	Proprietate privata		4266	4266	4258	<u>4228</u>	4209
Agricola	Total		3962	3962	3962	<u>3962</u>	3998
	Proprietate privata		3932	3932	3932	<u>3932</u>	3970
Arabila	Total		2959	2959	2959	<u>2959</u>	2995
	Proprietate privata		2929	2929	2929	<u>2929</u>	2967
Pasuni	Total		901	901	901	<u>901</u>	901
	Proprietate privata		901	901	901	<u>901</u>	901
Finete	Total		47	47	47	<u>47</u>	47

	Proprietate privata		47	47	47	<u>47</u>	47
Vii si pepiniere viticole	Total		55	55	55	<u>55</u>	55
	Proprietate privata		55	55	55	<u>55</u>	55
Terenuri neagricole total	Total		612	612	612	<u>612</u>	533
	Proprietate privata		334	334	326	<u>296</u>	239
Paduri si alta vegetatie forestiera	Total		109	109	109	<u>109</u>	115
Ocupata cu ape, balti	Total		117	117	117	<u>117</u>	110
	Proprietate privata		30	30	30	:	:
Ocupata cu constructii	Total		66	66	66	<u>66</u>	66
	Proprietate privata		64	64	64	<u>64</u>	64
Cai de comunicatii si cai ferate	Total		88	88	88	<u>88</u>	67
	Proprietate privata		8	8	:	:	:
Terenuri degradate si neproductive	Total		232	232	232	<u>232</u>	175
	Proprietate privata		232	232	232	<u>232</u>	175

Se observă că ponderea cea mai importantă din cadrul terenurilor agricole o deține terenul arabil (74,68 % din suprafața agricolă).

Conform Strategia de Dezvoltare Locală Microregiunea Belcești-Focuri – versiunea 07, comuna Coarnele Caprei se caracterizează printr-un număr mare de exploatații agricole de mici dimensiuni, cu o suprafață agricolă medie utilizată de 3,28 ha, ceea ce indică un grad redus de mecanizare și practicarea agriculturii de semi subzistență, sub formă de mici ferme de tip familial.

Tabel nr. 23. Situația exploatațiilor agricole – Comuna Coarnele Caprei

Denumire UAT	Numar total de exploatații agricole	Suprafață agricolă utilizată ce revine în mediu (ha)	Nr. total exploatații agricole * suprafață agricolă utilizată ce revine în mediu (ha)
Coarnele Caprei	921	3,28	3.020,88

Mecanizarea agriculturii.

In comuna există persoane fizice care presteaza servicii de mecanizare asigurate cu echipamente care fac parte din categoria celor cu putere mica si medie. Gradul de ineztrare cu utilaje mecanizate a operatorilor agricoli din comuna este scăzut. Practicarea unei agriculturi competitive presupune majorarea parcului de tractoare și înlocuirea structurii actuale de mașini și agregate mecanice.

Serviciile sanitar – veterinare sunt asigurate prin Dispensarul Sanitar – Veterinar Comunal administrat de Societatea Grig Asist SRL, iar asistența medical-veterinară este asigurată de medicul veterinar Grigoraș Constantin.

Starea patrimoniului cooperatist. Prin desființarea cooperativei agricole patrimoniul acesteia a fost împărțit persoanelor fizice și juridice în diferite moduri: transfer, locație, închiriere, etc.

Din cauza faptului că procesul de transfer ori de vânzare a bunurilor cooperativelor și asociațiilor desființate, către alți proprietari, s-a efectuat cu unele abateri de la normele legale. Au apărut multe dispute juridice în instanță pentru clarificarea condițiilor în care au fost efectuate retrocedările de terenuri agricole si a stabilirii legalității lor și clarificarea situației lor juridice.

Producția vegetală.

Este imposibilă practicarea unei rotații corespunzătoare a culturilor din cauza structurii dezechilibrate a acestora. Specia cu cea mai mare pondere in totalul culturilor de câmp din comuna Coarnele Caprei este reprezentată de porumb, care, la nivelul anului 2003, a atins nivelul de 43,82% din totalul producției vegetale. Producțiile medii și totale sunt modeste, fiind sub potențialul productiv al zonei.

PRODUCȚIA VEGETALĂ A COMUNEI COARNELE CAPREI

Tabel nr. 24 . Structura culturilor de câmp

Principalele culturi	Judete	Localitati	Ani				
			Anul 1999	Anul 2000	Anul 2001	Anul 2002	Anul 2003
			UM: Ha				
			Hectare	Hectare	Hectare	Hectare	Hectare
Grau si secara	Iasi	COARNELE CAPREI	80	335	508	108	40
Porumb boabe	Iasi		1779	1455	1353	1500	1420
Floarea soarelui	Iasi		230	300	300	359	820
Sfecla de zahar	Iasi		25	27	15	22	8
Cartofi	Iasi		140	140	160	160	160
Legume	Iasi		160	170	160	165	146

Tabelul nr. 25. Producții totale

Principalele culturi	Judete	Localitati	Ani				
			Anul 1999	Anul 2000	Anul 2001	Anul 2002	Anul 2003
			UM: Tone				
			Tone	Tone	Tone	Tone	Tone
Grau si seara	Iasi	COARNELE CAPREI	190	290	1465	212	:
Porumb boabe	Iasi		3250	1196	4659	4200	2250
Floarea soarelui	Iasi		393	236	420	402	694
Sfecla de zahar	Iasi		350	52	15	486	120
Cartofi	Iasi		1120	960	1560	4500	1290
Legume	Iasi		1674	1749	1591	2248	781

STRUCTURA CULTURILOR DE CÂMP

Cultura pajiștilor. Ponderea pajiștilor este ridicată în cadrul patrimoniului funciar al zonei însă potențialul productiv al solului este slab. Dacă s-ar aplica programe speciale de regenerare a pășunilor și fânețelor, cu investiții și tehnologii corespunzătoare, va putea reînscris acest patrimoniu funciar în circuitul economic în mod eficient.

PRODUȚIA POMI – VITICOLĂ

Tabelul nr. 26. Producții pomicole

Judete	Localitati	Ani				
		Anul 1999	Anul 2000	Anul 2001	Anul 2002	Anul 2003
		UM: Tone				
		Tone	Tone	Tone	Tone	Tone
Iasi	TOTAL jud Iasi	46032	47697	65539	60627	59931
-	COARNELE CAPREI	206	137	270	153	104

Tabelul nr. 27. Producții viticole

Judete	Localitati	Ani				
		Anul 1999	Anul 2000	Anul 2001	Anul 2002	Anul 2003
		UM: Tone				
		Tone	Tone	Tone	Tone	Tone
Iasi	TOTAL jud Iasi	56115	68794	73137	68537	66407
-	COARNELE CAPREI	390	240	570	840	223

Sectorul pomi – viticol. Producțiile medii și totale sunt fluctuante fiind puternic influențate de condițiile meteorologice. La unele specii numărul de pomi a scăzut foarte mult (nuci, caiși și zarzări), dar există un număr de specii la care numărul de pomi a crescut. Speciile predominante sunt cireși și vișini (28,5%), meri (27,47%) și pruni (26,83%).

1.8.3. Zootehnia

Context județean

La nivelul județului Iași în anul 2019 față de anul 2018 s-au înregistrat următoarele creșteri a efectivelor de animale: 1,32% la bovine, 0,46% la ovine, 2,30% la caprine și 30,91% la pasari. Singura categorie de animale care înregistrează o scădere a numărului de capete existent în anul 2018 față de anul 2019 și anume: - 25,58% este cea a porcinelor.

Tabelul nr. 28. Efective de animale, pe categorii de animale in judetul Iasi

Categorii de animale	Forme de proprietate	Macroregiuni, regiuni de dezvoltare si judete	Ani				
			Anul 2015	Anul 2016	Anul 2017	Anul 2018	Anul 2019
			UM: Numar				
			Numar	Numar	Numar	Numar	Numar
Bovine	Total	Iasi	74316	71602	72366	76551	77558
Porcine	Total		123467	113784	101019	99536	74070
Ovine	Total		250734	252017	250000	252359	253515
Caprine	Total		34988	35721	36259	36207	37040
Pasari	Total		2818099	2773655	2448583	2565143	3358059

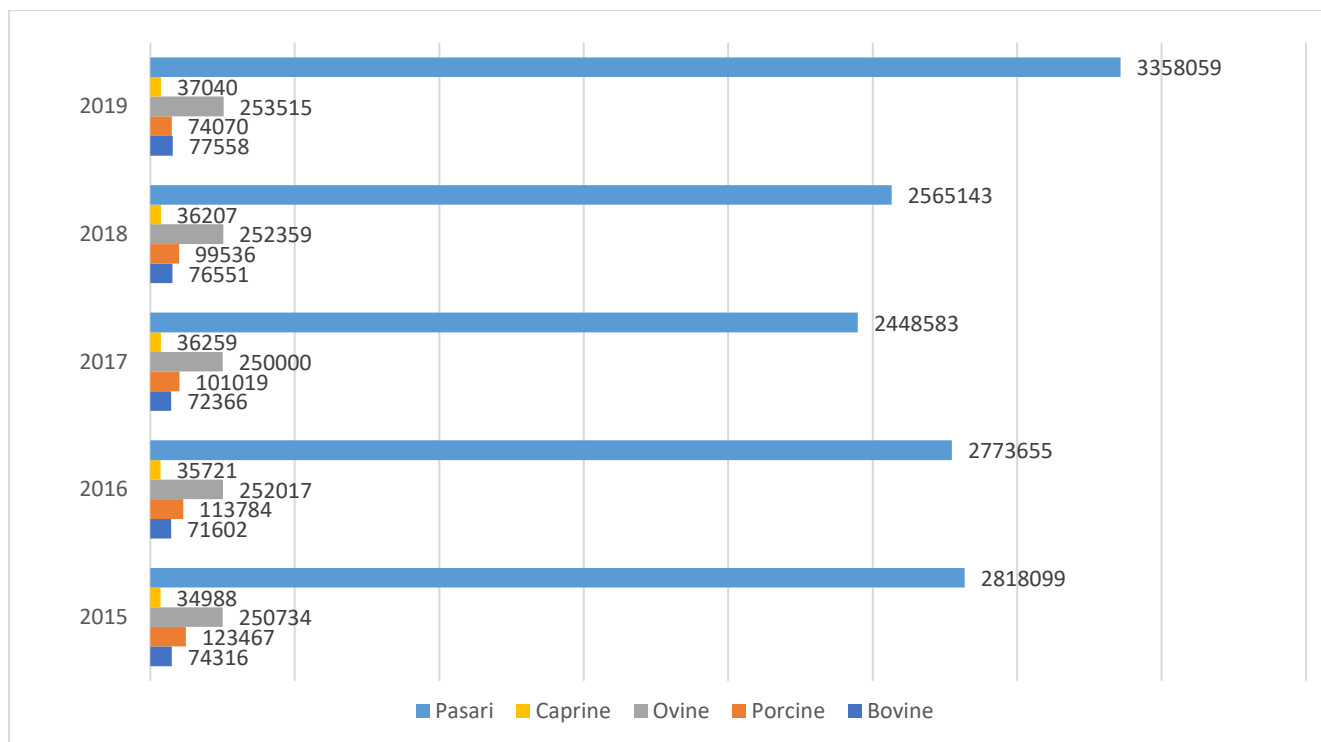


Fig. nr. 12 - Efective de animale, pe categorii de animale in judetul Iasi, sursa: statistici.inse.ro

Context local

Producția animalieră. După anul 1999, efectivele de porcine și pasari au crescut, în timp ce numărul bovinelor și ovinelor s-a redus.

Producțiile totale sunt relativ mulțumitoare, fiind evidentă lipsa unei furajări corespunzătoare.

PRODUCȚIA ANIMALIERĂ ÎN COMUNA COARNELE CAPREI

Tabelul nr. 29 Efectivele de animale la nivel de județ și comună

Principalele categorii de animale	Judete	Localitati	Forme de proprietate	Ani				
				Anul 2016	Anul 2017	Anul 2018	Anul 2019	Anul 2020
				UM: Numar				
				Numar	Numar	Numar	Numar	Numar
Bovine	Iasi	COARNELE CAPREI	Total	860	850	800	740	680
			Gospodariile populatiei	860	850	800	740	680
Porcine			Total	680	620	550	560	580
			Gospodariile populatiei	680	620	550	560	580
Ovine			Total	6200	6100	5600	5700	5900

			Gospodariile populatiei	6200	6100	5600	5700	5900
Pasari			Total	18000	17000	19000	20000	18000
			Gospodariile populatiei	18000	17000	19000	20000	18000

Se observă în anul 2003, față de anul 2002 o creștere a tuturor efectivelor de animale.

Tabelul nr. 30. Producții totale

Principalele produse agricole animale	Judete	Localitati	Unitati de masura	Ani				
				Anul 1999	Anul 2000	Anul 2001	Anul 2002	Anul 2003
Greutatea in viu a animalelor destinate sacrificarii pentru consum	Iasi	COARNELE CAPREI	Tone greutate vie	266	243	303	476	338
Productia de lapte de vaca si bivolita (inclusiv consumul viteilor)			Hectolitri (100 l)	15377	15281	15040	16416	16884
Productia de lana			Kilograme	11592	12400	9000	9800	10990
Productia de oua			Mii bucati	3980	4950	3375	3150	3360

În ceea ce privește producțiile totale la principalele produse agricole animale la nivelul comunei Coarnele Caprei se înregistrează creșteri la producția de lana și producția de ouă și producția de lapte, iar la Greutatea in viu a animalelor destinate sacrificarii pentru consum a scăzut în 2003 cu 28,99 %

1.9. SĂNĂTATE

1.9.1. Infrastructura de sănătate

Context județean

La nivelul județului Iasi în anul 2019 funcționau următoarele unități sanitare: 27 de spitale (din care 8 private), 5 ambulatorii de specialitate (3 private), 20 ambulatorii integrate spitalului (3 private), 3 dispensare medicale publice, 3 centre de sănătate mintală publice, 3 unitati medico-sociale publice, un centre medical de specialitate, 93 cabinete medicale școlare publice, 466 cabinte medicale de familie private, 565 cabinete stomatologice (din care 563 private), 249 cabinete medicale de specialitate private, 396 farmacii (din care 378 private), 90 puncte farmaceutice (din

care 88 private), 18 depozite farmaceutice private, 234 laboratoare medicale (din care 122 private), 91 laboratoare de tehnică dentară private, 1 centru de transfuzie și 56 de tipuri de alte cabinete medicale (din care 46 private).

Tabelul nr. 31. Unitati sanitare pe categorii de unitati, din judetul Iasi in anul 2019

Categorii de unitati sanitare	Forme de proprietate	Judete	Numar
Spitale	Proprietate publica	Iasi	27
Ambulatorii de specialitate	Proprietate publica		5
Ambulatorii integrate spitalului	Proprietate publica		20
Dispensare medicale	Proprietate publica		3
Centre de sanatate mintala	Proprietate publica		3
Preventorii	Proprietate publica		1
Unitati medico-sociale	Proprietate publica		3
Centre medicale de specialitate	Proprietate publica		1
Centre medicale de specialitate cu paturi de spital	Proprietate privata		8
Puncte de lucru ale centrelor de dializa	Proprietate privata		1
Cabinete medicale scolare	Proprietate publica		93
Cabinete medicale studentesti	Proprietate publica		8
Cabinete medicale de familie	Proprietate publica		467
Societate medicala civila	Proprietate privata		113
Cabinete stomatologice	Proprietate publica		565
Societate stomatologica civila medicala	Proprietate privata		184
Cabinete medicale de specialitate	Proprietate privata		249
Societate civila medicala de specialitate	Proprietate privata		199
Farmacii	Proprietate publica		396
Puncte farmaceutice	Proprietate publica		90
Depozite farmaceutice	Proprietate privata		18
Laboratoare medicale	Proprietate publica		234
Laboratoare de tehnica dentara	Proprietate privata		91
Centre de transfuzie	Proprietate publica		1
Alte tipuri de cabinete medicale	Proprietate publica		56

Personalul medico-sanitar în anul 2019 la nivelul județului era compus din 4165 medici (din care 549 medici de familie, 506 stomatologi, 1172 farmaciști, 7263 personal sanitar mediu, 125 moașe, și 3855 personal sanitar auxiliar

Tabelul nr. 32. Personalul medico-sanitar pe categorii, din judetul Iasi

Categorii de personal sanitar	Macroregiuni, regiuni de dezvoltare si judete	Ani
		Anul 2019
		UM: Numar persoane
		Numar persoane
Medici (exclusiv stomatologi)	Iasi	4165
din care: medici de familie	Iasi	549
Stomatologi	Iasi	506
Farmacisti	Iasi	1172
Alte tipuri de personal sanitar cu studii superioare	Iasi	1512
Din care: asistenti medicali cu studii superioare	Iasi	1151
Personal sanitar mediu	Iasi	7263
din care: asistenti medicali	Iasi	6623
Asistenti medicali obstetrica - ginecologie (Moase)	Iasi	125
Personal sanitar auxiliar	Iasi	3855

Context local

Asistență medicală

Activitatea de asistență medicală se compune din:

Tabelul nr. 33. Personalul medico-sanitar pe categorii, din comuna Coarnele Caprei

	Anul 2015	Anul 2016	Anul 2017	Anul 2018	Anul 2019
Categorii de cadre medico-sanitare	UM: Numar persoane				
	Numar persoane	Numar persoane	Numar persoane	Numar persoane	Numar persoane
Medici	2	1	2	2	2
din total medici: medici de familie	2	1	2	2	2
Stomatologi	2	2	2	:	1
Farmacisti	3	3	3	5	4
Personal sanitar mediu	2	2	2	2	4

Tabelul nr. 34. Unitati sanitare pe categorii de unitati, din comuna Coarnele Caprei

Unitati sanitare pe categorii de unitati, forme de proprietate, judete si localitati	Anul 2016	Anul 2017	Anul 2018	Anul 2019
Categorii de unitati sanitare	UM: Numar			
	Numar	Numar	Numar	Numar
Cabinete medicale de familie	2	2	2	2
Cabinete stomatologice	1	1	1	1
Cabinete medicale de specialitate	1	1	2	2
Farmacii	:	:	:	:

Asistenta medicala generala este asigurata in cadrul comunei Coarnele Caprei prin intermediul a doua cabinete medicale individuale:

- **Cabinet Medical Individual “Dr. Rădoi Marta Roxana”**
- **Cabinet Medical Individual “Dr. Rădoi Daniel”**

In ceea ce priveste asistenta medicala stomatologica, aceasta este asigurata de catre **CMI Dr. Butnaru Anca Izabela**, care dispune de un cabinet stomatologic ce functioneaza in localitatea Coarnele Caprei. Consultatiile si interventiile sunt efectuate de catre Dr. Butnaru Anca Izabela.

1.10. INFRASTRUCTURA ȘI SERVICIILE SOCIALE

1.10.1. Serviciile sociale

Serviciile de asistență socială reprezintă o formă de suport activ pentru familiile și comunitățile aflate în dificultate. Serviciile sociale au rolul de a răspunde nevoilor sociale individuale, familiale sau de grup, în vederea prevenirii și depășirii unor situații de dificultate, vulnerabilitate sau dependență pentru prezervarea autonomiei și protecției persoanei, pentru prevenirea marginalizării și excluziunii sociale, pentru promovarea incluziunii sociale și în scopul creșterii calității vieții.

Beneficiarii de servicii sociale pot fi copiii, familiile, persoanele vârstnice, persoanele cu handicap, persoanele dependente de consum de alcool, persoanele fără venituri sau cu venituri foarte mici, persoanele fără locuință, bolnavi cronici și persoane care suferă de boli incurabile, precum și alte persoane aflate în dificultate sau în situație de risc.

Modalitatea de selectare a beneficiarilor se face atât prin cererea scrisă cât și în urma sesizării scrise sau verbale a membrilor structurii comunitare consultative (preot, medic, învățător, profesor, director) sau a oricărei persoane din comunitate.

La sfârșitul anului 2020 erau înregistrate un număr de 74 de persoane care beneficiau de venitul minim garantat.

Alte 55 de persoane au fost sustinute prin acordarea alocației pentru susținerea familiei.

Pentru 20 de asistenți personali pentru persoane cu handicap era asigurate indemnizații lunare.

Tot în 2020 erau în evidența serviciului de asistență socială 12 persoane cu diferite grade de handicap.

În cadrul Primăriei Comunei Coarnele Caprei erau angajați un număr de 32 asistenți personali (salariați cu contract de muncă care au în îngrijire o persoană cu handicap, gradul grav de handicap).

Un număr de 17 persoane beneficiază de indemnizație (în comparație cu anii precedenți se observă o creștere a numărului de persoane care sunt încadrate în gradul grav cu asistent personal).

Deasemenea, un număr de 18 asistenți maternali aveau în îngrijire în 2020 un număr de 32 de copii.

1.11. ADMINISTRAȚIE ȘI SERVICII PUBLICE

1.11.1. Administrația locală

Comuna Coarnele Caprei este unitate administrativ - teritorială cu personalitate juridică, posedă un patrimoniu și are inițiativă în ceea ce privește administrarea intereselor publice locale, exercitând, în condițiile legii, autoritatea în limitele administrativ - teritoriale stabilite.

În conformitate cu prevederile Constituției României și ale Legii nr.215/2001 administrația publică a comunei Coarnele Caprei se întemeiază pe principiile autonomiei locale, descentralizării serviciilor publice, eligibilității autorităților administrației publice locale, legalității și consultării cetățenilor în probleme locale de interes deosebit. Primăria comunei Coarnele Caprei este o instituție publică organizată ca o structură funcțională cu activitate permanentă, formată din Primar, Viceprimar, Secretarul comunei și Aparatul de specialitate al Primarului, care duce la îndeplinire hotărârile consiliului local și dispozițiile Primarului, soluționând problemele curente ale colectivității locale.

Activitățile desfășurate în cadrul Unității administrativ teritoriale a Comunei Coarnele Caprei sunt asigurate de către doi demnitari (un primar și un viceprimar, aleși în condițiile legii), 9 funcționari publici și 11 angajați ca personal contractual. Viceprimarul este subordonat primarului și înlocuitorul de drept al acestuia, care îi poate delega atribuțiile sale.

În exercitarea atribuțiilor ce le revin primarul emite dispoziții, iar consiliul local adoptă hotărâri.

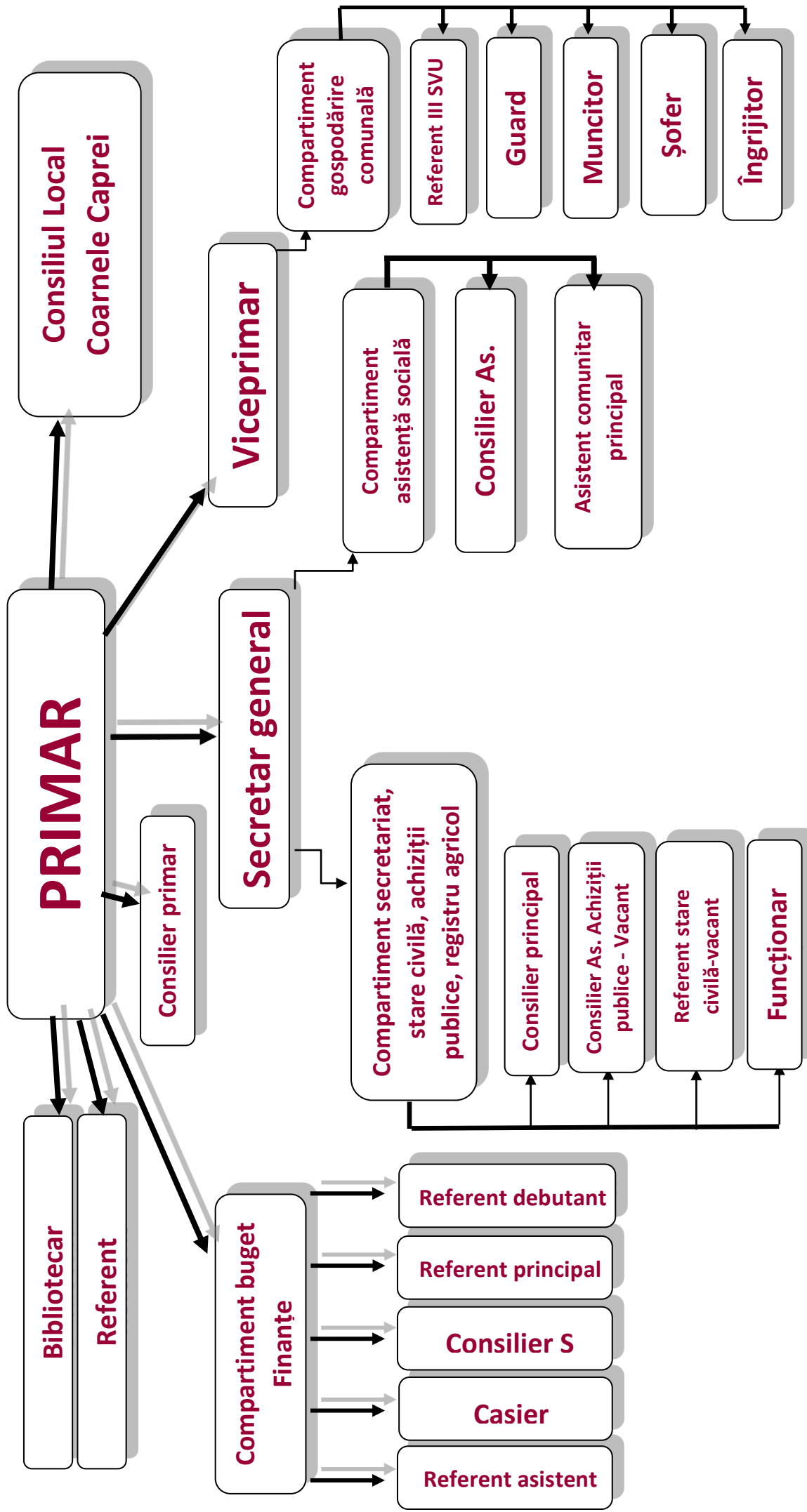


Figura nr. 13 - Organigrama aparatului de specialitate al primarului comunei Coarnele Caprei, sursa: coarnelecaprei.ro

Consiliul Local al comunei Coarnele Caprei este autoritatea deliberativă a administrației publice, care funcționează autonom, asigură realizarea autonomiei locale și rezolvarea treburilor publice din comuna, în condițiile prevăzute de lege. Consiliul local este format din 11 consilieri. Primarul îndeplinește o funcție de autoritate publică. El este șeful administrației publice locale și al aparatului de specialitate al autorității administrației publice locale, pe care îl conduce și îl controlează.

1.11.2. Servicii publice

Serviciul de stare civilă și evidență a populației

Acest compartiment este responsabil cu înregistrarea actelor stare civilă, cum ar fi:

- acte de naștere (transcrieri);
- acte de căsătorie;
- acte de deces.

Totodata, acest compartiment are în competență și eliberarea certificatelor de stare civilă, după cum urmează:

- certificate de nastere;
- certificate de casatorie;
- certificate de deces.

Adiacent acestor operațiuni, compartimentul de stare civilă și evidență a populației se ocupă și de operarea mențiunilor pe marginea actelor de stare civilă și transmiterea comunicatelor către serviciile publice comunitare.

Serviciul administrativ gospodăresc

Principalele atribuții îndeplinite de acest compartiment sunt:

- Activități de întreținere a infrastructurii rutiere, constând în lucrări de dezapezire a drumurilor comunale și satelor în sezonul rece, ecologizarea drumurilor naționale, județene și comunale de pe raza comunei, toaletarea și curățarea vegetației din zona acostamentelor, lucrări de impietruire, și profilare a drumurilor, curățare și decolmatare santuri, poduri și podete;
- Lucrări de instalare a dispozitivelor luminoase și decorative pe raza comunei în perioada sărbătorilor de iarnă;
- Lucrări de întreținere și extinderea a iluminatului public stradal;
- Lucrări de refacere și întreținere a spațiilor verzi și a locurilor de joacă.

Serviciul Voluntar pentru Situații de Urgență

Acest serviciu asigură, alături de celelalte structuri existente, intervenția pentru stingerea incendiilor, salvarea, acordarea primului ajutor și protecția persoanelor, a animalelor, a bunurilor de orice natură, periclitate de incendiu sau de orice altă situație de urgență, cum ar fi: accidente majore pe căile rutiere, feroviare, inundațiile, cutremurele, alunecările de teren, accidente tehnologice, chimice, biologice, exploziile, efectele negative ale fenomenelor

meteorologice (furtuni, viscole, înzăpeziri, polei, ploii torențiale, îngheț, secetă, temperaturi deosebit de scăzute sau deosebit de ridicate).

1.11.3. Urbanism

La ora actuală, în organigrama administrației publice locale nu este prevăzut un responsabil pentru departamentul de urbanism. Competențele legate de emiterea certificatelor de urbanism, autorizațiilor de construire, proceselor verbale de recepție la terminarea lucrărilor și a titlurilor de proprietate sunt declinate către aparatul de specialitate din cadrul Consiliului Județean Iași.

1.12. TURISMUL ȘI POTENȚIALUL TURISTIC

1.12.1. Turismul și potențialul turistic la nivel de județ

Județul Iași beneficiază de un patrimoniu construit spectaculos, aici fiind înregistrate 1.630 de monumente de patrimoniu construit, ceea ce poziționează județul pe locul al doilea pe plan național, după București. Este reflectată astfel parțial importanța socio-economică, politică și culturală deosebită a regiunii și, respectiv, a municipiului Iași în istoria Moldovei și României.

Unele dintre cele mai importante monumente clasate de către Ministerul Culturii care se regăsesc pe teritoriul județului sunt:



Fig. Nr. 14 – Palatul Culturii din Iași, sursa: <https://ro.wikipedia.org/>

- Palatul Culturii – ridicat între anii 1906-1925 și inaugurat în 1926 de către Ferdinand de Hohenzollern, al doilea rege al României moderne, este creația cea mai însemnată a arhitectului I.D. Berindei.
- Catedrala Mitropolitană – pusă în funcțiune în anul 1887 și găzduind picturi de Gheorghe Tătărescu, catedrala găzduiește racla cu moaștele Cuvioasei Parascheva, ocrotitoarea Moldovei.
- Mănăstirea Sf. Trei Ierarhi – ctitorie a domnitorului Vasile Lupu, structura exterioară rămâne unică în cadrul arhitecturii ecleziastice românești.



Fig. Nr. 15 – Mănăstirea Trei ierarhi, sursa: doxologia.ro

- Mănăstirea Golia – veche ctitorie a marelui logofăt Ioan Golia, datând din secolul al XVI-lea. Turnul Goliei este cea mai veche construcție arhitecturală din Iași secolului al XVI-lea.
- Muzeul Unirii – deschis în 1959, când se sărbătorea centenarul Unirii, muzeul își are sediul în palatul de secol XIX ce a servit drept reședință domnitorului Al.I. Cuza.



Fig. Nr. 16 – Muzeul Unirii din Iași, sursa: https://iassium.ro/blog_news/obiective-turistice/muzeul-unirii-iasi/

- Palatul Ruginoasa – Reședința de vară a domnitorului Al. I. Cuza, palatul a fost construit la începutul secolului al XIX-lea.
- Muzeul arheologic Cucuteni – este amenajat în situl unde au fost descoperite primele vestigii ale culturii neolitice Cucuteni.




Fig. Nr. 17 – Muzeul de Sit Arheologic de la Cucuteni, Sursa: <https://planiada.ro>

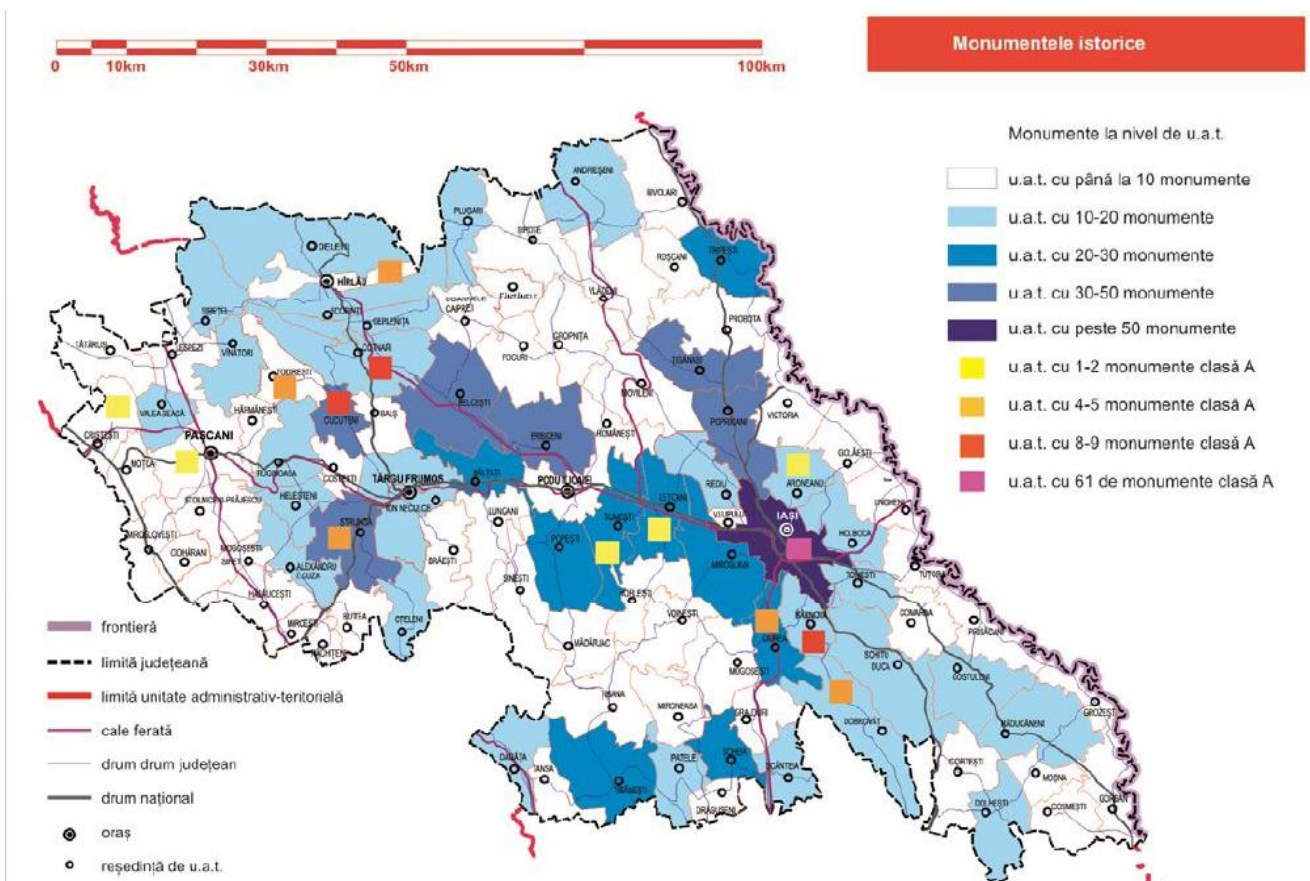


Fig. nr. 18 - Harta monumentelor istorice din județul Iasi, Sursa: Strategia de Dezvoltare a Județului Iasi 2014-2020 – Analiza diagnostic

Potențialul, și implicit oferta turistică în județul Iași trebuie privită atât din punct de vedere al valorificării patrimoniului cultural și natural, cât și din perspectiva valorificării turismului de nișă, precum și dezvoltarea activităților de agrement. Mai mult, este important de recunoscut diferitele tipuri de consumatori pentru fiecare activitate conexasă turismului.

Numărul turiștilor în județul Iași a rămas la un nivel relativ constant în perioada 2007-2012. În 2012 se înregistrau 161 816 turiști români, ce reprezentau numai 24,84% din turiștii români din regiune, și doar 2,68% din numărul turiștilor înregistrați la nivel național.

Structurile de cazare înregistrate oficial la nivelul județului Iași sunt în principal hoteluri și pensiuni turistice. Dacă municipiul Iași oferă o diversitate de astfel de structuri, ce pot răspunde unei cereri variate – de la hosteluri și până la hoteluri de 4 stele, situația în restul teritoriului semnaleză decalaje semnificative. Astfel, în zona Cotnari-Hîrlău nu apare înregistrată nicio structură oficială de cazare, în ciuda potențialului turistic. Având în vedere interdependența caracteristică acestui sector economic între accesibilitate, marketing și calitatea obiectivului propriu-zis, situația actuală indică necesitatea abordării integrate pentru încurajarea dezvoltării acestui sector.

1.12.2. Atracțiile turistice ale comunei Coarnele Caprei

Comuna dispune de mai multe suprafețe cu destinația de luciu de apă ce sunt exploatate în scop agropiscicol.

Un alt obiectiv care poate reprezenta un punct de atracție din punct de vedere turistic este reprezentat de Eleșteele Jijiei și Miletinului, o arie protejată încadrată în bioregiunea geografică continentală a Câmpiei Jijiei (subunitate geomorfologică a Câmpiei Moldovei ce aparține Podișului Moldovenesc), aceasta reprezintă o zonă umedă (râuri, lacuri, mlaștini, turbării, terenuri arabile cultivate și pășuni) ce asigură condiții din arealul sitului (aflat în bazinul inferior al Jijiei și afluenții Miletin și Jijioara) este semnalată prezența mai multor păsări enumerate în anexa I-a a Directivei Consiliului European 2009/147/CE din 30 noiembrie 2009 (privind conservarea păsărilor sălbatice)[7]; sau aflate pe lista roșie a IUCN. e hrană, cuibărit și viețuire pentru mai multe specii de păsări migratoare, de pasaj sau sedentare.



Fig. Nr. 19 – Eleșteele Jijiei și Miletinului, Sursa: www.dezvaluirea.ro

Zona geografică în care sunt amplasate localitățile componente ale comunei este bogată în vestigii istorice care atestă vechimea, stabilitatea și continuitatea poporului românesc aceste meleaguri. Astfel, în partea de sud-vest se află stațiunea neolitică Cucuteni iar mai sus, spre vest, cetatea dacică Cătălina a căror valoare și importanță fiind cunoscute ne determină să nu zăbovim aici. În partea de sud se află zona Cotnari, iar la nord orașul Hîrlău, ambele cunoscute mai ales din perioada medievală

când domnitori ai Moldovei, în frunte cu Ștefan cel Mare, s-au deplasat adesea în această zonă, au emis numeroase acte de cancelarie, mai ales confirmarea sau transmiterea unor proprietăți către boierii vremii sau mănăstirile din nordul și estul Moldovei.

Alte atracții turistice ale comunei Coarnele Caprei și din împrejurimi sunt:

Biserica "Înălțarea Domnului" din Coarnele Caprei construită în anul 1938;



Fig. Nr. 20 - Biserica "Înălțarea Domnului", Sursa: /www.facebook.com/CoarneleCaprei/photos

Biserica "Sfântul Nicolae" din Arama construită în anul 1836;

Ansamblurile culturale artistice din Coarnele Caprei.



Fig. Nr. 21 - Ansamblu cultural din Coarnele Caprei, Sursa: <https://coarnelecaprei.ro/>

În comună există și un ansamblu folcloric de dansuri populare denumit "Sârba-n-ciobănaș"

1.12.3. Infrastructura turistică a comunei Coarnele Caprei

Momentan, pe teritoriul comunei nu sunt înregistrate oficial structuri de primire turistică.

Cele mai apropiate unități de cazare sunt în comuna Deleni (Conacul Polizu), respectiv orașul Târgu Frumos (Hotel Glaris și Popas Rami).

1.13. CULTURĂ, SPORT ȘI ALTE ACTIVITĂȚI RECREAȚIONALE

1.13.1. Monumente istorice

Conform listei monumentelor istorice din județul Iași, publicată de Ministerul Culturii, în comuna Coarnele Caprei nu figurează nici un monument istoric reprezentativ pentru patrimoniul cultural local (grupa B).

Cele mai importante monumente istorice de interes local aflate în vecinătatea comunei se află în comunele Scobinți, Plugari, Blecești, Cotnari și Ceplenița.

Tabelul nr. 35. Lista monumentelor istorice aflate în apropierea comunei Coarnele Caprei

Nr. crt.	Cod LMI	Denumire	Localitate	Adresă	Datare
1.	IS-II-m-B-04100	Biserica "Buna Vestire"	sat BĂDENI; comuna SCOBINȚI		1849
2.	IS-II-m-B-04271	Biserica "Nașterea Maicii Domnului"	sat ZAGAVIA; comuna SCOBINȚI		1624
3.	S-II-m-B-04209	Biserica "Sf. Spiridon"	sat ONEȘTI; comuna PLUGARI		1805
4.	IS-II-m-B-04210	Casele logofătului Costache Ghica (ruine)	sat ONEȘTI; comuna PLUGARI		înc. sec. XIX
5.	IS-I-s-B-03632	Situl arheologic de la Plugari, punct "Cotul Beicului"	sat PLUGARI; comuna PLUGARI	"Cotul Beicului", la 3 km V de sat, între șoseaua spre Hârlău și râul Miletin	
6.	IS-I-s-B-03633	Situl arheologic de la Plugari - "La Cimitir"	sat PLUGARI; comuna PLUGARI	"La Cimitir", în zona cimitirului actual al satului, din șesul Miletinului (?)	
7.	IS-I-s-B-03535	Situl arheologic de la Belcești, punct "Dealul Rușilor"	sat BELCEȘTI; comuna BELCEȘTI	"Dealul Rușilor" sau "La Imaș", marginea de E a satului	
8.	IS-I-s-B-03536	Situl arheologic de la Belcești, punct "Săraturi"	sat BELCEȘTI; comuna BELCEȘTI	"La Săraturi", la cca. 3 km SE de sat, pe Dealul Scarchilor, în Valea Morii, pe podiș	
9.	IS-I-s-B-03537	Situl arheologic de la Belcești, punct "Coasta Hucului"	sat BELCEȘTI; comuna BELCEȘTI	"Coasta Hucului", la marginea de SV a satului, pe partea dreaptă a barajului dintre iazurile Plopi și Huc, pe o lungime de 1 km	
10.	IS-I-s-B-03538	Situl arheologic de la Belcești, punct "Dealul Hucului la Sondă"	sat BELCEȘTI; comuna BELCEȘTI	"Dealul Hucului la Sondă", la cca. 2,5 km SSE de sat, pe interfluviul dintre râul Bahlui și pârâul Huc	
11.	IS-I-s-B-03613	Situl arheologic de la Liteni, punct "Pe Curte"	sat LITENI; comuna BELCEȘTI	"Pe Curte", la 100 m SE de sat (fost sat Ulmi - Liteni)	
12.	IS-I-m-B-03613.02	Depozit de bronzuri	sat LITENI; comuna BELCEȘTI	"Pe Curte", la 100 m SE de sat	Epoca bronzului târziu

13.	IS-I-s-B-03623	Situl arheologic de la Munteni, punct "Selișteea"	sat MUNTENI; comuna BELCEȘTI	"Selișteea" ("La Știubeiul cu apă pucioasă"), la cca. 1 km NV de sat	
14.	IS-I-s-B-03679	Situl arheologic de la Ulmi, punct "La Curte"	sat ULMI; comuna BELCEȘTI	"La Curte", pe malul lacului Tansa -Belcești, la cca. 200 m N de sat	
15.	IS-II-m-B-04259	Biserica "Sf. Nicolae"	sat TANSA; comuna BELCEȘTI		1809
16.	IS-I-s-A-03562	Ruinele bisericii catolice "Sf. Maria"	sat COTNARI; comuna COTNARI	În vatra satului	sec. XV, Epoca medievală
17.	IS-I-s-A-03563	Situl arheologic "Cetatea de la Cotnari"	sat COTNARI; comuna COTNARI	"Dealul Cătălina", la marginea de NV a satului	
18.	IS-I-m-A-03563.01	Cetatea de la Cotnari	sat COTNARI; comuna COTNARI	"Dealul Cătălina", la marginea de NV a satului	sec. II - III p.Chr., Epoca romană
19.	IS-I-s-A-03564	Situl arheologic de la Cotnari	sat COTNARI; comuna COTNARI	În vatra satului, în jurul Curții Domnești	sec. XV - XVII, Epoca medievală
20.	IS-I-s-B-03604	Situl arheologic de la Hodora, punct "Dealul Calafat"	sat HODORA; comuna COTNARI	"Dealul Calafat", la cca. 1 km ENE de sat	
21.	IS-II-m-B-04117	Pod de piatră	sat CÂRJOAIA; comuna COTNARI		sec. XV
22.	S-II-a-A-04135	Ansamblul medieval "Curtea Domnească"	sat COTNARI; comuna COTNARI		sec. XV
23.	IS-II-m-A-04135.01	Biserica "Cuvioasa Paraschiva"	sat COTNARI; comuna COTNARI		1493
24.	IS-II-m-A-04135.02	Palatul Domnesc - ruine	sat COTNARI; comuna COTNARI		sf. sec. XV
25.	IS-II-m-A-04136	Biserica catolică (ruine)	sat COTNARI; comuna COTNARI		sec. XV
26.	IS-I-s-B-03547	Situl arheologic de la Buhalnița	sat BUHALNIȚA; comuna CEPLENIȚA	"Cetățuia", la S și V de sat, la N de pâraul Buhalnița	sec. IV p. Chr.
27.	IS-I-m-B-03547.05	Foortificatie	sat BUHALNIȚA; comuna CEPLENIȚA	"Cetățuia", la S și V de sat, la N de pâraul Buhalnița	Latène, cultura geto-dacică

28.	IS-I-m-B-03547.06	Necropolă spirituală	sat BUHALNIȚA; comuna CEPLENIȚA	"Cetățuia", la S și V de sat, la N și de pârâul Buhalnița	sec. IV - III a. Chr. și sec. I a. Chr - sec. I p. Chr, Latène
29.	IS-II-m-B-04113	Biserica "Nașterea Maicii Domnului"	sat BUHALNIȚA; comuna CEPLENIȚA	sat BUHALNIȚA; comuna CEPLENIȚA	1836

1.13.2. Cultură

Cultura și arta

Teritoriul comunei Coarnele Caprei nu dispune de obiective culturale care să poată satisface pe deplin gustul populației aflate în zonă. De aceea populația comunei apelează la serviciile oferite de dotările culturale ce sunt concentrate în orașul Hârlău, și municipiul Iași.

La nivelul comunei Coarnele Caprei se regăsesc o bibliotecă școlară și o bibliotecă publică;

Activitatea de cult se desfășoară prin trei biserici (în satul Coarnele Caprei - Biserica "Înălțarea Domnului"; în satul Arama - Biserica Sfântul Nicolae"; în satul Petroșica - Biserica "Sf. Ilie Tesviteanul").

Tabelul nr. 36. Indicatori ai nivelului de culturalizare din comuna Coarnele Caprei

CULTURĂ ȘI ARTĂ	2016	2017	2018	2019	2020
Biblioteci – total nr.	2	2	2	2	2
Biblioteci publice – nr.	1	1	1	1	1
Volume existente în biblioteci – nr.	14325	14325	14325	14325	14325
Cititori activi la biblioteci – nr.	310	274	279	268	197
Volume eliberate – nr.	9529	8658	8712	8668	6248
Personalul angajat în biblioteci – nr.	2	2	2	2	2

1.13.3. Sport și alte activități recreative

La nivelul comunei Coarnele Caprei diferitele activități sportive se desfășoară în cadrul celor 3 terenuri de sport aferente unitatilor școlare.

La nivelul comunei nu exista înregistrată vreo asociație cu profil sportiv.

1.14. CREȘTERE INTELIGENTĂ ȘI DIGITALIZARE

Servicii publice on-line

La ora actuala, din punct de vedere al interacțiunii în mediul on line, comuna Coarnele Caprei ofera posibilitatea persoanelor interesate sa transmita comunicari prin intermediul paginii web www.coarnelecaprei.ro

Pe acest portal se gasesc informatii legate de comuna Coarnele Caprei, compartimentele si angajatii din cadrul administratiei publice locale si diferite anunturi si evenimente de interes public.

Totodată, un alt canal de interacțiune cu cetățenii a fost dezvoltat cu ajutorul aplicației de social-media, Facebook, pe pagina cu titlul **Primăria comunei Coarnele Caprei**. Pe aceasta pagină, cetățenii pot interacționa în mod direct cu cei din conducerea primăriei, pot solicita informații sau adresa întrebări, pot semnala anumite probleme sau situații apărute în viața urbei și în același timp pot să se informeze cu privire la proiectele implementate de primărie, evenimentele organizate și dezbaterile desfășurate.

Pentru orizontul de timp 2021-2027, Primăria comunei Coarnele Caprei are în vedere implementarea unei platforme cu ajutorul căreia, persoanele interesate să poată depune online solicitari si documente, cum ar fi:



Solicitari generale

- orice tip de cerere;
- cerere permis de lucru cu foc.

Taxe și Impozite

- cerere eliberare certificat fiscal persoana fizica;
- cerere eliberare certificat fiscal persoana fizică;
- cerere eliberare certificat fiscal persoana juridică;
- cerere pentru scoaterea din evidențele fiscale a clădirilor/terenurilor;
- cerere pentru scoaterea din evidențe a mijloacelor de transport;
- declarație fiscală pentru stabilirea impozitului/taxei pe mijloacele de transport aflate în proprietatea persoanelor fizice/persoanelor juridice;
- declarație fiscală pentru stabilirea impozitului asupra mijloacelor de transport marfa cu masa totală autorizată de peste 12 tone;
- Declarație fiscală pentru stabilirea impozitului/taxei pe mijloacele de transport pe apă aflate în proprietatea persoanelor fizice/persoanelor juridice;
- Declarație fiscală pentru stabilirea impozitului/taxei pe teren în cazul persoanelor fizice;
- Declarație fiscală pentru stabilirea impozitului/taxei pe teren în cazul persoanelor juridice;
- Declarație fiscală pentru stabilirea impozitului/taxei pe cladire în cazul persoanelor fizice;
- Declarație fiscală pentru stabilirea impozitului/taxei pe cladire în cazul persoanelor juridice;

Asistență socială

- cerere efectuare anchetă socială;
- cerere acordare tichete sociale pe suport electronic pentru mese calde;

Registru agricol

- cerere eliberare adeverință de rol;
- Cerere adeverință APIA - Persoană fizică;
- Cerere adeverință APIA - Persoană juridică;
- declarație pentru completarea registrului agricol;
- cerere privind eliberarea certificatului de nomenclatură stradală;

Urbanism

- Cerere pentru emiterea certificatului de urbanism;
- Cerere pentru prelungirea certificatului de urbanism;
- Cerere autorizație de construire;
- Cerere prelungire autorizație de construire;
- Comunicare privind începerea execuției lucrărilor;
- Comunicare privind încheierea execuției lucrărilor;

Relații publice

- Cerere informații de interes public;
- Reclamație administrativă - neprimire răspuns în termenul legal;
- Reclamație administrativă - răspuns negativ;

În cadrul aceleiasi platforme, se va asigura posibilitatea ca utilizatorii care isi creeaza un cont, să poată face plăți on line pentru taxe locale, impozite si amenzi si de a transmite diverse sesizari. Obiectivul final al administrației locale în ceea ce privește digitalizarea este de a oferi posibilitatea cetățenilor de a obține sau solicita orice informație sau documente, fără a mai fi nevoiți să se deplaseze la ghișeele instituției.

Wi-fi în spații publice

Momentan, singurele spații publice în care există acces la internet sunt cele din incinta Primăriei. Administrația publică locală și-a stabilit ca obiectiv pe termen scurt accesarea unor surse de finanțare cu scopul instalării de rețele Wi-Fi public cu acces gratuit la internet in spațiile publice de pe teritoriul comunei (instituții publice, incinta școlilor, spații de joacă, parcuri, spații verzi, cămin cultural, etc.

CAPITOLUL II

STRATEGIA DE DEZVOLTARE LOCALĂ

2021-2027

2.1. VIZIUNEA ȘI OBIECTIVELE STRATEGICE

Până în anul 2027, Comuna Coarnele Caprei, trebuie să devină o comună smart, mai accesibilă, mai înclinată spre nevoile cetățenilor, și cu o direcție clară spre dezvoltare durabilă.

Viziunea comunității locale pentru următorii 6 ani (2021 – 2027) este strâns legată de creșterea calității vieții cetățenilor.

Comunitate Smart – o comunitate smart este un concept de dezvoltare comunitară care integrează tehnologii și sisteme pentru a administra în mod eficient și securizat resursele unei comunități, în vederea îmbunătățirii calității vieții cetățenilor, dezvoltării comunității și protejării mediului. Acestea includ, dar nu sunt limitate la: sisteme de transport, unități de ocrotire a sănătății, rețele de distribuție a apei, administrarea deșeurilor, școli, biblioteci, alte servicii ale comunității.

Comuna mai accesibilă - o bună conectivitate înseamnă că oamenii, investitorii și turiștii pot ajunge cât mai ușor și într-un timp cât mai scurt în comuna Coarnele Caprei. O bună conectivitate înseamnă și că cetățenii pot ajunge mai ușor în țară sau străinătate. Cu cât fluxul acesta este mai mare și mai intens cu atât dezvoltarea economică crește. De aceea este importantă infrastructura rutieră, pentru fluxul oamenilor și bunurilor din zonele urbane spre zonele rurale și invers.

Orientare spre dezvoltarea durabilă – oricât de dezvoltat ar fi teritoriul local, nu poate fi considerată cu adevărat dezvoltat dacă își lasă parte din cetățeni în urmă.

Comunităților marginalizate din comună trebuie să li se acorde atenție specială, iar cel mai ușor în furnizarea de servicii sociale este parteneriatul public-privat între Primărie și ONG-uri, fapt ce facilitează un grad de incluziune socială mai ridicat. Strategia de dezvoltare locală presupune măsuri pentru susținerea economică, socială și de mediu în baza Strategiei Naționale pentru Dezvoltarea Durabilă a României 2030.



Obiectivele strategice și măsurile propuse pentru perioada 2021 – 2027 sunt în acord cu Obiectivele Politicii Agricole Comune pentru perioada 2021 – 2027:

- Reechilibrarea lanțului alimentar
- Combaterea schimbărilor climatice

- Managementul durabil al resurselor
- Conservarea peisajelor și a biodiversității
- Sprijinirea reînnoirii generaționale
- Dezvoltarea zonelor rurale
- Siguranța alimentară și bunăstarea animalelor
- Venituri echitabile pentru fermieri
- Creșterea competitivității

Precum și cu, Obiectivele Politicii de Coeziune pentru perioada 2021 – 2027:

- Europă mai inteligentă, prin inovare, digitalizare, transformare economică și sprijinirea întreprinderilor mici și mijlocii;
- Europă mai verde, fără emisii de carbon, punerea în aplicare a Acordului de la Paris și investiții în tranziția energetică, energia din surse regenerabile și combaterea schimbărilor climatice;
- Europă conectată, cu rețele strategice de transport și digitale;
- Europă mai socială, pentru realizarea pilonului european al drepturilor sociale și sprijinirea calității locurilor de muncă, a învățământului, a competențelor, a incluziunii sociale și a accesului egal la sistemul de sănătate;
- Europă mai apropiată de cetățenii săi, prin sprijinirea strategiilor de dezvoltare conduse la nivel local și a dezvoltării urbane durabile în UE.

În scopul asigurării coerenței și conformității cu strategiile naționale, regionale și locale, în identificarea obiectivelor și a proiectelor propuse s-a avut în vedere:

- corespondența cu planurile și strategiile la nivel comunitar și național precum:

- Master Planul General de Transport al României;
- Strategia Națională pentru Dezvoltare Durabilă a României;
- Strategia de Dezvoltare teritorială a României;
- Planul de Amenajare a Teritoriului Național;
- Strategia de dezvoltare Regională;

- corespondența cu programele și strategiile regionale, județene și locale:

- Planul de dezvoltare a județului Iași 2014 - 2020;
- Strategia locală de dezvoltare durabilă în comuna Coarnele Caprei 2014 -2020;

Plecând de la viziunea comunității locale pentru 2027, s-au conturat următoarele obiective strategice în concordanță cu planurile și strategiile la nivel comunitar și național și asigurând corespondența cu programele și strategiile regionale, județene și locale astfel:

Direcții strategice:



**DIRECȚIA STRATEGICĂ 1
DEZVOLTAREA INFRASTRUCTURII**

**DIRECȚIA STRATEGICĂ 2
DEZVOLTARE ECONOMICĂ ȘI COMPETITIVITATE**

**DIRECȚIA STRATEGICĂ 3
MEDIU, ENERGIE, SCHIMBĂRI CLIMATICE**

**DIRECȚIA STRATEGICĂ 4
EDUCAȚIE ȘI FORMARE POFESIONALĂ**

**DIRECȚIA STRATEGICĂ 5
SĂNĂTATE ȘI INCLUZIUNE SOCIALĂ**

**DIRECȚIA STRATEGICĂ 6
TURISM SI PATRIMONIU CULTURAL**

**DIRECȚIA STRATEGICĂ 7
CAPACITATE ADMINISTRATIVĂ**

**DIRECȚIA STRATEGICĂ 8
AGRICULTURĂ LOCALĂ**

2.2. ANALIZA SWOT

Această analiză este esențială deoarece aduce o contribuție importantă asupra identificării măsurilor ulterioare în procesul de planificare în vederea atingerii obiectivelor strategiei de dezvoltare locală.

Analiza SWOT grupează informațiile în două categorii principale:

- Factori interni – punctele tari și punctele slabe;
- Factori externi - oportunități și amenințări provenite din mediul extern.



Punctele tari și punctele slabe sunt elemente interne asupra cărora există un control direct, în timp ce oportunitățile și amenințările vin din mediul exterior și pot influența pozitiv sau negativ activitatea aparatului administrativ.

Acest instrument reflectă o imagine de ansamblu astfel încât punctele tari și oportunitățile să poată fi valorificate, pe de o parte, și pe de altă parte, punctele slabe și amenințările să poată fi diminuate sau chiar eliminate.

Scopul principal al acestei analize este de a contura obiectivele strategice pe termen lung ale comunei Coarnele Caprei și de a stabili direcțiile de dezvoltare pentru atingerea obiectivelor stabilite.

DEMOGRAFIE – CAPITAL UMAN	
PUNCTE TARI	PUNCTE SLABE
Numarul somerilor s-a redus cu 46% în 2020 față de anul 2016; Rata redusă a infraționalității; Număr relativ mare de tineri cu studii liceale; Disponibilitate de angajare în diferite meserii; Densitatea scăzută a populației; Forță de muncă disponibilă pentru activități agricole; Procent echilibrat al structurii pe sexe: bărbați 52,51 %, femei 47,48%.	Depopulare – numărul populației este în continuă scădere în ultimii 10 de ani; Fenomen accentuat de îmbătrânire al populației; Spor natural negativ (- 9 persoane în 2019), tendință anuală; Îmbătrânirea populației; Adaptarea lentă a populației mature și vârstnice la schimbările și provocările lumii actuale.
OPORTUNITĂȚI	AMENINȚĂRI
Accesarea de programe de finanțare pentru stoparea fenomenului migratoriu;	Migrația locuitorilor în mediul urban sau în afara țării; Reducerea numărului locurilor de muncă și creșterea somajului;

<p>Dezvoltarea infrastructurii rutiere și a utilităților tehnico-edilitare pentru creșterea calității vieții; Îmbunătățirea serviciilor publice pentru creșterea calității vieții locuitorilor; Atragerea investitorilor și/sau promovarea antreprenoriatului; Programele de finanțare din fonduri structurale privind dezvoltarea capacității umane (POCU 2021 – 2027).</p>	<p>Migrația locuitorilor în mediul urban sau în afara țării; Reducerea numărului locurilor de muncă și creșterea somajului; Recesiune economică; Crize generate de epidemii sau pandemii; Abandonul școlar în condițiile înrăutățirii nivelului de trai și a creșterii excluziunii sociale; Creșterea raportului de dependență a vârstnicilor față de fondurile sociale; Ponderea populației inactive este în creștere, generalizată la nivel național și regional (pensionări, dificultăți de angajare pentru tineri); Declinul demografic preconizat pentru Regiunea Nord-Est până în 2050 și eventualele consecințe negative la nivel local.</p>
--	---

INFRASTRUCTURĂ	
PUNCTE TARI	PUNCTE SLABE
<p>Accesibilitate - traversarea comunei de Drumul Județean DJ 281D, Ceplenița – Coarnele Caprei -Gropnița; Accesibilitate aeriana datorita proximitatii Aeroportului International Iasi; Iluminatul public modern și eficient prin realizarea investițiilor de modernizare și extindere a rețelei existente pe teritoriul comunei; Investițiile realizate în rețeaua de apă și canalizare; Investițiile realizate pentru asflatarea drumurilor/străzilor; Existența unei stații de epurare relativ noi; Acces ridicat la infrastructura de comunicații IT, telefonie fixă și mobilă; Existența infrastructurii necesare pentru colectarea selectiva a deseurilor menajere.</p>	<p>Lipsa unui drum de importanță națională care să tranziteze comuna; Lipsa unei rute de cale ferată care să tranziteze comuna; Lipsa pistelor de biciclete; Degradarea trotuarelor și a podurilor strategice; Lipsa stațiilor de transport public; Existența unor sectoare de drum nemodernizate; Multe spații publice nu sunt accesibile pentru persoanele cu dizabilități; Există pericolul de inundații și alunecări de teren; Lipsa rețelei de apă pentru o parte dintre locuitorii comunei; Lipsa rețelei de canalizare pentru locuitorii din satul Petroșica și pentru o parte din locuitorii satelor Coarnele Caprei și Arama.</p>
OPORTUNITĂȚI	AMENINȚĂRI
<p>Existența programelor de infrastructură finanțate din fondurile UE; Programe guvernamentale în vederea dezvoltării infrastructurii;</p>	<p>Calamități naturale – pericol de inundații, care pot degrada infrastructura; Schimbările climatice reprezintă o amenințare pentru cadrul natural: temperaturile cresc,</p>

<p>Posibilitatea atragerii de fonduri în vederea dezvoltării infrastructurii care să asigure prevenirea pe inundații și calamități naturale;</p> <p>Deschiderea administrației publice locale pentru implementarea de proiecte;</p> <p>Master Planul pentru Sectorul Apă și Apă Uzată la nivelul județului Iași;</p> <p>Posibilitatea realizării de parteneriate public-privat în vederea dezvoltării infrastructurii din comună.</p>	<p>tiparele precipitațiilor se schimbă fapt ce contribuie la distrugerea infrastructurii;</p> <p>Costul ridicat al documentațiilor preliminare și necesitatea cofinanțării proiectelor poate împiedica accesarea fondurilor europene;</p> <p>Instabilitate legislativă și monetară;</p> <p>Instabilitate politică;</p> <p>Apariția de disfuncționalități în implementarea proiectelor de infrastructură.</p>
---	--

ECONOMIE	
PUNCTE TARI	PUNCTE SLABE
<p>Existența forței de muncă disponibilă în comună;</p> <p>Diversitatea domeniilor economice reprezentate de către micii agenți economici (peste 76 de întreprinderi ce activează în diferite sectoare ale economiei);</p> <p>Existența asociațiilor agricole;</p> <p>Zona cu potențial agricol ridicat;</p> <p>Zona cu factori bio-pedo-climatici favorabili culturilor pomicole și viticole;</p> <p>Zona favorabilă cultivării plantelor în sistem ecologic;</p> <p>Existența unor mari operatori economici în domeniul zootehnic care oferă în mod constant locuri de muncă.</p>	<p>Capacitatea redusă a administrației pentru susținerea proiectelor de investiție în resursa umană și a celor de dezvoltare locală;</p> <p>Interes scăzut al agenților economici locali pentru formarea profesională a angajaților;</p> <p>Numărul redus al investitorilor străini;</p> <p>Măsuri insuficiente de promovare a comunei pentru atragerea investitorilor;</p> <p>Inexistența unei strategii în ceea ce privește stimularea înființării de IMM-uri</p> <p>promovarea insuficientă a produselor locale;</p> <p>Scăderea constantă a cererii și oferte de servicii în plan local;</p> <p>Inexistența pieței de materii prime și a celei de desfacere a produselor pe raza comunei;</p> <p>Lipsa unui agent economic local specializat în strategii de marketing care să acorde consultață în domeniu pentru agenții economici;</p> <p>Măsuri insuficiente pentru susținerea anteprenoriatului local, al start-up-urilor;</p> <p>Lipsa promovării conceptului de economie circulară;</p>

	Migrarea populației, în special a celor calificați către centrele urbane mai mari sau chiar în străinătate.
OPORTUNITĂȚI	AMENINȚĂRI
<p>Programe finanțate din Fondurile Structurale și de Coeziune pentru calificare, necalificare, specializare în diverse meserii;</p> <p>Oportunități de finanțare a agenților economici locali;</p> <p>Oportunități de finanțare în cadrul grupurilor locale de acțiune;</p> <p>Cofinanțarea din resurse guvernamentale a proiectelor de dezvoltare a infrastructurii și a activităților generatoare de venit;</p> <p>Diversificarea activităților economice în special în sectorul serviciilor;</p> <p>Promovarea și stimularea formelor asociative;</p> <p>Amenajarea unui centru expozițional pentru promovarea produselor tradiționale specifice zonei;</p> <p>Realizarea de investiții majore în infrastructura turistică de cazare, agrement și alimentație publică;</p> <p>Amenajarea unui punct de desfacere pentru produsele agro-alimentare provenite de la localnici.</p>	<p>Legislație în continuă schimbare;</p> <p>Politica nefavorabilă pentru dezvoltarea afacerilor;</p> <p>Adaptabilitate scăzută la schimbare atât a mediului privat cât și a forței de muncă;</p> <p>Capacitate redusă de susținere financiară;</p> <p>Condițiile UE dificil de îndeplinit de către agenții economici autohtoni;</p> <p>Insuficiența pregătire în vederea accesării și implementării proiectelor europene;</p> <p>Criza economică națională sau mondială;</p> <p>Epidemii sau pandemii cu efect nefavorabil;</p> <p>Încălzirea globală ce provoacă numeroase fenomene meteorologice extreme care pot afecta negativ unele domenii economice.</p>

EDUCAȚIE ȘI ÎNVĂȚĂMÂNT	
PUNCTE TARI	PUNCTE SLABE
<p>Existența unui management educațional responsabil cu implicare directă;</p> <p>Comunicare formală și informală bună;</p> <p>Existența școlii profesionale Coarnele Caprei;</p> <p>Monitorizarea activității de formare este corespunzătoare și urmărește cunoașterea culturii organizaționale a școlii;</p> <p>Existența personalului didactic specializat</p> <p>Existența cadrelor didactice calificate și titulare;</p> <p>Implicarea primăriei în dezvoltarea și modernizarea bazei materiale;</p> <p>Situația generală la învățatură prezintă rezultate bune;</p> <p>Unitățile școlare din comuna au trecut prin lucrări recente de renoverare și modernizare;</p>	<p>Populație școlară în scădere;</p> <p>Învățământul profesional insuficient promovat și dezvoltat;</p> <p>Personal didactic calificat în scădere;</p> <p>Infrastructură educațională deficitară;</p> <p>Motivația cadrelor didactice este relativ scăzută;</p> <p>Accesul dificil din punct de vedere material la activitățile de perfecționare;</p> <p>Fonduri insuficiente pentru premiarea performanței școlare;</p> <p>Manuale școlare insuficiente;</p> <p>Material didactic insuficient;</p> <p>Inexistența unui centru de tip after-school.</p>

Existenta bibliotecii comunale ce detine un volum de carte de aproximativ 19139 de exemplare.	
OPORTUNITĂȚI	AMENINȚĂRI
<p>O bună colaborare cu Inspectoratul Școlar Județean;</p> <p>Accesarea fondurilor europene nerambursabile pentru îmbunătățirea infras- structurii și a programelor școlare;</p> <p>Dezvoltarea parteneriatelor public-private în procesul educațional și a formării profesionale;</p> <p>Posibilitatea preluării și adaptării metodelor de bună practică din țările Uniunii Europene cu privire la activitățile didactice;</p> <p>Posibilitatea participării elevilor și/sau a cadrelor didactice în schimburi de experiență internaționale;</p> <p>Practicarea de activități extrașcolare și aprofundarea cunoștințelor dobândite în timpul programului școlar, prin înființare de after-school-uri;</p> <p>Demararea unor programe de consiliere a copiilor ai căror părinți sunt plecați în străinătate.</p>	<p>Incoerența politicilor educaționale la nivel educațional;</p> <p>Schimbările prea dese de strategie în cadrul sistemului de învățământ;</p> <p>Motivarea morală și salarială nu ajută cadrul didactic în activitate;</p> <p>Programe școlare prea încărcate;</p> <p>Scăderea nivelului de trai: elevi, profesori, părinți;</p> <p>Creșterea numărului de șomeri în rândul părinților;</p> <p>Slaba motivație a elevilor pentru învățatură;</p> <p>Migrația copiilor de grădiniță din satele aparținătoare spre oraș la grupe cu program prelungit;</p> <p>Migrarea cadrelor didactice;</p> <p>Existența pe piață a unor jocuri foarte violente;</p> <p>Scăderea populației școlare datorită declinului natalității;</p> <p>Comasarea claselor școlare datorită scăderii numărului de elevi;</p> <p>Riscuri generate de epidemii sau pandemii;</p>

CONDIȚII CLIMATICE ȘI DE MEDIU	
PUNCTE TARI	PUNCTE SLABE
<p>Așezarea geografică a comunei într-o zonă cu un cadru natural deosebit;</p> <p>Potențial pentru practicarea agriculturii ecologice durabile;</p> <p>Climat temperat-continental;</p> <p>Fond faunistic variat;</p> <p>Oportunități de valorificare a energiei verzi, alternative;</p> <p>Diverse atracții naturale;</p> <p>Acces la surse de apă dulce;</p> <p>Existența sistemului centralizat de alimentare cu apă, canalizare și a stației de epurare;</p>	<p>Inexistența unui sistem performant de colectare selectivă a deșeurilor;</p> <p>Inexistența unei stații de compost și transfer a deșeurilor;</p> <p>Eroziunea solului din cauza inundațiilor;</p> <p>Lipsa preocupărilor privind compostarea deșeurilor biodegradabile;</p> <p>Lipsa infrastructurii de monitorizare- permanentă a factorilor de mediu;</p> <p>Lipsa mijloacelor tehnice de producere a energiei alternative;</p> <p>Slaba conștientizare a populației și a agenților economici în problematica protecției mediului;</p>

<p>Existența platformei comunale de colectare și compostare a gunoiiului de grajd.</p> <p>Existența infrastructurii necesare pentru colectarea selectivă a deșeurilor menajere;</p> <p>Lipsa unor factori de poluare semnificativi.</p>	<p>Inexistența dotărilor pentru situații de urgență;</p> <p>Ignoranța populației cu privire la colectarea selectivă, a depozitării deșeurilor în locuri special amenajate și în general a protecției mediului;</p> <p>Producția/utilizarea foarte slabă a energiei regenerabile.</p>
OPORTUNITĂȚI	AMENINȚĂRI
<p>Surse de finanțare pentru obiective de Protecția Mediului;</p> <p>Posibilitatea dezvoltării prin bugetul local a unui sistem de management al deșeurilor;</p> <p>Proiecte naționale și europene pentru gestionarea deșeurilor;</p> <p>Linii de finanțare pentru dotarea administrației publice locale cu utilaje pentru situații de urgență;</p> <p>Existența unei strategii naționale de protecția mediului;</p> <p>Implicarea comunității în acțiunile de colectare selectivă a deșeurilor;</p> <p>Posibilitatea finanțării din bugetul local, sau național a unor instalații de tip energie alternativă care să ofere independența energetică instituțiilor publice;</p> <p>Existența unor game variate de surse de energie regenerabilă la prețuri acceptabile ce pot fi utilizate;</p> <p>Utilizarea instrumentelor de gestionare a riscurilor;</p> <p>Surse de finanțare privind Economia Circulară.</p>	<p>Fenomene meteo extreme care conduc la inundații și calamități naturale</p> <p>Reducerea investițiilor publice;</p> <p>Orientarea programelor guvernamentale;</p> <p>Factorul antropic care poate contribui la distrugerea ariilor naturale protejate;</p> <p>Creșterea gradului de poluare datorită activităților economice și a creșterii numărului de autovehicule;</p> <p>Diminuarea surselor de apă potabilă;</p> <p>Scăderea suprafețelor cultivate conform practicilor agricole ecologice și creșterea impactului negativ asupra mediului ca rezultat al intensivizării agriculturii.</p>

AGRICULTURĂ	
PUNCTE TARI	PUNCTE SLABE
<p>Dezvoltarea fermelor locale prin accesarea fondurilor europene;</p> <p>Existența societăților cu activități productive;</p> <p>Potential agricol local ridicat (soluri productive/fertile) ;</p> <p>Pondere ridicată a fondului agricol în totalul fondului funciar (88,23%);</p>	<p>Reducerea suprafețelor agricole din cauza creșterii fondului locativ;</p> <p>Grad redus de asociere a proprietarilor agricoli;</p> <p>Nu există rețele de achiziționare a produselor agricole și animalelor;</p> <p>Slabă utilizare a soiurilor și raselor autohtone, adaptate la condițiilor locale;</p>

<p>Potential ridicat pentru practicarea agriculturii în sistem ecologic;</p> <p>Conditii bio-pedo-climatice favorabile pentru culturile pomicole si vinicole;</p> <p>Existenta formelor asociative de practicare a agriculturii;</p> <p>Amenajarea unui centru expozitional pentru promovarea produselor traditionale specifice zonei;</p> <p>Amenajarea unui punct de desfacere pentru produsele agro-alimentare provenite de la localnici.</p> <p>Existența platformei comunale de colectare și compostare a gunoiului de grajd.</p> <p>Existența unor mari operatori economici în domeniul zootehnic care furnizează în mod constant materii organice ce pot fi transformate în gunoi de grajd.</p>	<p>Acces redus la sistemul de creditare pentru sectorul agricol, pentru inițiative de afaceri în mediul rural;</p> <p>Interesul scăzut al tinerilor pentru practicarea agriculturii Structuri și sisteme slab dezvoltate pentru transferul de cunoștințe, consiliere, consultanță și inovare;</p> <p>Acces redus la terenurile agricole cauzat de prețurile ridicate;</p> <p>Lipsa digitalizării în agricultură;</p> <p>Parteneriat public-privat slab dezvoltat;</p> <p>Reticența agricultorilor de a se organiza în structuri asociative cu rol economic;</p> <p>Lipsa pieței de desfacere pentru unele produse precum și prețuri de vânzare scăzute datorate lipsei de asociere.</p>
<p>OPORTUNITĂȚI</p>	<p>AMENINȚĂRI</p>
<p>Investiții privind dezvoltarea unei piețe agroalimentare locale;</p> <p>Tendință de creștere a sectorului de produse ecologice;</p> <p>Creșterea interesului consumatorilor pentru alimentele naturale și sănătoase;</p> <p>Demersuri legislative pentru sprijinirea zonelor montane;</p> <p>Înființarea de forme asociative cu rol economic și cooperarea între fermieri;</p> <p>Creșterea valorii nete adaugate la nivelul fermelor zootehnice și mixte;</p> <p>Creșterea valorii nete adaugate la nivelul fermelor zootehnice și mixte;</p> <p>Existența fondurilor europene ce pot fi absorbite în vederea impulsivării afacerilor în agricultură ex. Programul Național de Dezvoltare Rurală / Planul Național Strategic;</p> <p>Adaptarea cerințelor de formare, cercetare/consultanță în raport cu nevoile fermierilor.</p>	<p>Îmbătrânirea forței de muncă în agricultură și depopulare;</p> <p>Prezența animalelor sălbatice care distrug culturile;</p> <p>Degradarea solurilor;</p> <p>Cadrul legislativ instabil;</p> <p>Slaba informare a agricultorilor cu privire la normele europene;</p> <p>Creșterea numărului de fenomene; climatice extreme și a intensității acestora</p> <p>Răspândirea bolilor contagioase severe în rândul animalelor și păsărilor (ex. pesta porcină, gripa aviară etc.);</p> <p>Reticența fermierilor în utilizarea noilor tehnologii.</p>

SISTEMUL DE SĂNĂTATE	
PUNCTE TARI	PUNCTE SLABE
<p>Existenta a 2 cabinete medicale individuale; Existenta unui cabinet stomatologic; Existenta unei farmacii; Existenta unui cabinet medical veterinar; Profesionalismul si dedicatia medicilor.</p>	<p>Slaba educație sanitară a comunității; Lipsa unei farmacii veterinare; Dotarea insuficientă a cabinetelor medicale; Lipsa unui cabinet stomatologic; Neînsușirea normelor de educație sanitară pentru o mare parte din populație; Slaba comunicare în toate domeniile de prevenire; Clădirile cabinetelor medicale sunt vechi și degradate, afectând astfel condițiile de tratament și actul medical; Lipsa unui centru de recuperare modern.</p>
OPORTUNITĂȚI	AMENINȚĂRI
<p>Fonduri europene nerambursabile pentru construirea si dotarea de dispensare medicale; Sprijin financiar nerambursabil pentru mediul privat; Existența legislației pentru acordarea de finanțare, subvenționare, cofinanțare din partea administrației locale și centrale pentru serviciile sociale; Încheierea de parteneriate care să favorizeze dezvoltarea de servicii de calitate.</p>	<p>Costurile ridicate ale serviciilor medicale și ale medicamentelor; Creșterea numărului de bolnavi cronici; Legislația în domeniu în continuă schimbare; Slaba receptivitate a pacienților la programele naționale de sănătate; Creșterea numărului de îmbolnăviri datorate factorilor de mediu; Creșterea nevoii sociale care poate conduce la supraîncărcarea personalului; Restrângerea/încetarea activității ONG-urilor furnizoare de servicii sociale din lipsa resurselor financiare; Crize sanitare generate de epidemii sau pandemii.</p>

ASISTENȚA SOCIALĂ	
PUNCTE TARI	PUNCTE SLABE
<p>Existenta serviciului de asistență socială în subordinea Primăriei; Pondere medie a populației cu nevoi de asistare; Informare operativă cu privire la toate formele de ajutor de stat; Administrația locală asigură serviciile minimale pentru protecție socială;</p>	<p>Personal insuficient în structurile de resort ale administrației publice locale; Inexistența unui centru de permanență pentru persoane vârstnice; Percepția greșită a scopului asistenței sociale din partea populației; Inexistența unor servicii specializate adresate persoanelor vârstnice;</p>

Conditii bune de locuire (suprafata locuibila per locuinta si locuitor ridicate) ;	Lipsa spiritului civic și de voluntariat; Rata ridicata de imbatranire a populatiei.
OPORTUNITĂȚI	AMENINȚĂRI
<p>Construirea și dotarea unui centru de zi pentru bătrâni;</p> <p>Existența la nivel național a programelor de asistență socială;</p> <p>Existența la nivel european a fondurilor nerambursabile destinate persoanelor care au nevoie de asistență socială;</p> <p>Posibilitate încheierii a numeroase parteneriate cu ONG-uri din domeniul asistenței sociale;</p> <p>Posibilitatea înființării unor magazine de tip economat;</p> <p>Existența măsurilor economice de incurajarea a creșterii demografice.</p>	<p>Migrația continuă a persoanelor active a condus la apariția fenomenului în care copii sunt în grija rudelor;</p> <p>Costurile ridicate generează dificultăți în dotarea diverselor obiective de asistență socială;</p> <p>Sistemul de ajutor social nu încurajează reintegrarea activă.</p>

ADMINISTRAȚIE ȘI SERVICII PUBLICE	
PUNCTE TARI	PUNCTE SLABE
<p>Experiența în administrație a primarului, consiliului local și personalului de specialitate;</p> <p>Implicarea activă în problemele societății;</p> <p>Pregătirea continuă a personalului Primăriei;</p> <p>Pondere ridicată a investițiilor în bugetul local;</p> <p>Campanii de informare și instruire privind cunoașterea regulilor și măsurilor de apărare împotriva incendiilor și protecție civilă;</p> <p>Exerciții de evacuare în sistem de urgență în școli, grădinițe și spital.</p>	<p>Desele schimbări legislative;</p> <p>Lipsa serviciului de urbanism din cadrul primăriei, cu competente în eliberarea de certificate de urbanism și autorizații de construire;</p> <p>Insuficiența comunicării între instituțiile publice de la diferite nivele;</p> <p>Necorelarea normelor metodologice cu legile emise;</p> <p>Interpretări eronate privind impozitele și taxele locale;</p> <p>Inexistența sau slaba funcționare a unor servicii publice de interes local;</p> <p>Inexistența dotărilor moderne pentru situații de urgență;</p> <p>Existența sistemelor informatice la nivelul administrației publice (modul de management al documentelor, portal web, sistem on line de plată a taxelor și impozitelor) ;</p> <p>Planul Urbanistic General este vechi și nu mai corespunde necesităților de dezvoltare actuale;</p> <p>Inexistența logisticii necesare în cadrul Primăriei pentru prestarea serviciilor publice de calitate.</p>

OPORTUNITĂȚI	AMENINȚĂRI
<p>Cursuri de calificare și pregătire pentru funcționarii primăriei;</p> <p>Finanțări europene pentru dezvoltarea capacității administrative;</p> <p>Posibilitatea de a înființa departamentul de urbanism în cadrul aparatului de specialitate al primarului;</p> <p>Creșterea autonomiei locale;</p> <p>Implementarea de proiecte pentru mediatizarea legislației;</p> <p>Actualizarea Planului Urbanistic General pentru facilitarea dezvoltării comunității în acord cu necesitățile reale actuale;</p> <p>Aplicarea principiului transparenței în activitatea instituțiilor publice.</p>	<p>Capacitate redusă de autofinanțare;</p> <p>Politici discriminatorii în alocarea resurselor financiare de la nivele superioare;</p> <p>Reducerea gradului de colectare a impozitelor și taxelor locale.</p>

TURISMUL ȘI POTENȚIALUL TURISTIC	
PUNCTE TARI	PUNCTE SLABE
<p>Existența a numeroase monumente istorice care se regasesc în lista monumentelor de interes local în imediata apropiere a comunei;</p> <p>Existența unor suprafețe de luciu de apă ce se pretează pentru turism piscicol;</p> <p>Existența în zonă a numeroase podgorii și livezi care constituie puncte de interes pentru turismul oenologic;</p> <p>Existența muzeului viei și vinului din localitatea apropiată, Harlau;</p> <p>Existența unor terenuri și peisaje pitorești, lipsite de intervenția factorului antropic.</p>	<p>Infrastructură turistică slab dezvoltată;</p> <p>Lipsa unei strategii de dezvoltare a turismului local;</p> <p>Pregătire profesională redusă;</p> <p>Accesul la servicii de sănătate scăzut;</p> <p>Turism de tip tranzit;</p> <p>Percepția slabă a unei „dezvoltări durabile” a turismului și implicit a importanței protecției mediului și a patrimoniului cultural-istoric și arhitectural specific;</p> <p>Fonduri alocate pentru promovarea turismului neacoperitoare, insuficiente și subdimensionate.</p>
OPORTUNITĂȚI	AMENINȚĂRI
<p>Accesarea programelor de finanțare naționale, fonduri europene sau a fondurilor norvegiene care sprijină dezvoltarea activităților de turism;</p> <p>Dezvoltarea serviciilor de divertisment și agrement;</p> <p>Realizarea de parteneriate externe și interne de colaborare în domeniul turismului;</p> <p>Măsuri pentru atragerea operatorilor economici de a activa în domeniul turismului;</p>	<p>Instabilitate legislativă;</p> <p>Resurse financiare limitate pentru dezvoltarea infrastructurii turistice;</p> <p>Lipsa întabulării terenurilor;</p> <p>Distrușterea cadrului natural;</p> <p>Intensificarea traficului;</p> <p>Nerespectarea principiilor „dezvoltării durabile”</p> <p>;</p> <p>Constrângeri financiare.</p>

<p>Posibilitatea amenajării iazurilor din împrejurimi ca zone de agrement și pescuit; Acțiuni comune de promovare a turismului cu localitățile învecinate; Înființarea de pensiuni agroturistice; Întroducerea sistemului de management al calității și în turismul rural.</p>	
---	--

DIGITALIZARE	
PUNCTE TARI	PUNCTE SLABE
<p>Existenta portalului web https://Coarnelecaprei.ro/; Existenta contului de socializare Comuna Coarnele Caprei pe platforma Facebook; Existenta infrastructurii IT moderne si performante in cadrul Primăriei Coarnele Caprei.</p>	<p>Lipsa unei sectiuni pe portalul primariei prin care cetatenii sa poata solicita si primi documente in sistem on line; Lipsa unei platforme pentru plata taxelor on line; Lipsa unei persoane desemnate din cadrul primariei care sa se ocupe de modificare/actualizare in timp real a informatiilor prezentate pe portalul web.</p>
OPORTUNITĂȚI	AMENINȚĂRI
<p>Accesarea unor surse de finanțare nerambursabilă prin Programul Operațional Creștere Inteligentă, Digitalizare și Instrumente Financiare 2021 – 2027; Creșterea gradului de digitalizare al serviciilor publice; Implementarea unor soluții Smart City; Accesare de finanțări nerambursabile pentru creere Strategiei Smart City și implementarea unor soluții digitale integrate.</p>	<p>Legislație instabilă; Reticența populației în utilizarea soluțiilor digitale; Investiții financiare prea mari în raport cu gradul de uzură morală al noilor tehnologii; Lipsa fondurilor pentru implementarea unor soluții digitale integrate.</p>

2.3. MĂSURI PRIVIND DEZVOLTAREA LOCALĂ PENTRU PERIOADA 2021 – 2027

Pentru fiecare direcție strategică au fost stabilite obiective specifice și măsuri concrete în acord cu viziunea comunei Coarnele Caprei și a politicilor europene, naționale, regionale și locale astfel:

DIRECȚIA STRATEGICĂ 1 – DEZVOLTAREA INFRASTRUCTURII

Obiectivul strategic nr. 1.1. – Dezvoltare durabilă prin creșterea nivelului de trai și îmbunătățirea accesibilității - rețelele de drumuri vor contribui, pe termen mediu la creșterea fluxurilor de capital, a mobilității forței de muncă, a accesibilității zonale, determinând o dezvoltare durabilă a acestora și evident, crearea de noi oportunități de muncă

Măsura 1.1.1. Intervenții majore asupra rețelei de drumuri de interes local, agricol și județean

Măsura 1.1.2. Extinderea și modernizarea rețelelor de utilități

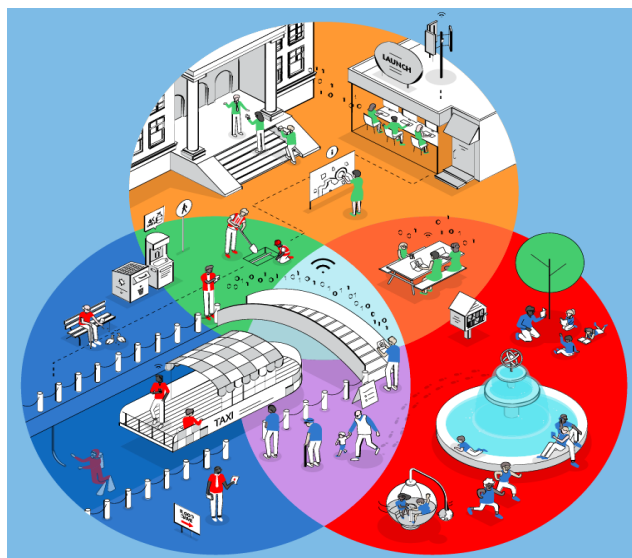
Măsura 1.1.3. Inițierea rețelei de alimentare cu gaze naturale

Măsura 1.1.4. Investiții referitoare la creșterea siguranței circulației auto și pietonale

Obiectivul strategic nr. 1.2. – Îmbunătățirea conectivității digitale

Măsura 1.2.1. Extinderea digitalizării serviciilor administrației publice locale și implementarea de soluții SMART

Măsura 1.2.2. Dezvoltarea infrastructurii TIC, în mod special infrastructura de bandă largă și îmbunătățirea conectivității digitale

**DIRECȚIA STRATEGICĂ 2 - DEZVOLTARE ECONOMICĂ ȘI COMPETITIVITATE**

Obiectivul strategic nr. 2.1. – Creșterea rolului economic al comunei și creșterea competitivității – prin crearea unui mediu economic competitiv și atractiv investițiilor promovând dezvoltarea economică durabilă

Măsura 2.1.1. Atragerea de noi investitori

Măsura 2.1.2. Crearea infrastructurii pentru dezvoltarea afacerilor

Măsura 2.1.3. Măsuri pentru susținerea și dezvoltarea activităților economice

Măsura 2.1.4. Creșterea competitivității prin inovare, digitalizare și dezvoltare economică



Măsura 2.1.5. Valorificarea durabilă a resurselor naturale în vederea creșterii atractivității și competitivității sectoarelor economice principale

DIRECȚIA STRATEGICĂ 3 – MEDIU, ENERGIE, SCHIMBĂRI CLIMATICE

Obiectivul strategic nr. 3.1. - Dezvoltarea unei comunități locale prietenoase cu mediul – o comunitate mai verde, fără emisii de carbon, ce utilizează surse regenerabile și alternative de energie și propune măsuri pentru combaterea schimbărilor climatice

Măsura 3.1.1. Extinderea și modernizarea infrastructurii tehnice de mediu la nivel regional (alimentare cu apă, canalizare și epurare ape uzate, gestionare deșeuri)

Măsura 3.1.2. Ecologizarea și reabilitarea siturilor contaminate, refacerea terenurilor degradate, creșterea suprafeței spațiilor verzi

Măsura 3.1.3. Reducerea emisiilor de carbon prin îmbunătățirea eficienței energetice a clădirilor și a sistemelor de transport

Măsura 3.1.4. Promovarea utilizării energiei din surse regenerabile

Măsura 3.1.5. Creșterea eficienței utilizării resurselor și sprijinirea tranziției către economia circulară (informare și conștientizare, parteneriate locale, dezvoltare proiecte pilot etc)

Măsura 3.1.6. Protejarea și conservarea biodiversității

Măsura 3.1.7. Atenuarea schimbărilor climatice, adaptarea la schimbările climatice, prevenirea riscurilor naturale

Măsura 3.1.8. Investiții în asigurarea/îmbunătățirea unor sisteme de iluminat public performant și eficient energetic

DIRECȚIA STRATEGICĂ 4 – EDUCAȚIE ȘI FORMARE PROFESIONALĂ

Obiectivul strategic nr. 4.1. – Îmbunătățirea sistemului educațional

Măsura 4.1.1. Îmbunătățirea infrastructurii educaționale și asigurarea unui proces de învățare modern adaptat cerințelor pieței

Măsura 4.1.2. Adaptarea serviciilor educaționale adresate elevilor și cadrelor didactice pentru fiecare nivel educațional

Măsura 4.1.3. Creșterea competențelor digitale ale elevilor prin dezvoltarea infrastructurii și dotărilor specifice

Măsura 4.1.4. Creșterea accesului la serviciile de educație pentru persoanele aparținând grupurilor vulnerabile

Măsura 4.1.5. Modernizarea și îmbunătățirea accesului la infrastructura sportivă educațională



Obiectivul strategic nr. 4.2. - Creșterea participării la programele de formare și învățare pe tot parcursul vieții

Măsura 4.2.1. Îmbunătățirea sistemelor de învățământ și formare profesională pentru piața muncii

Măsura 4.2.2. Creșterea participării și îmbunătățirea ofertei pentru formarea profesională continuă (centre comunitare pentru învățare permanentă)

Măsura 4.2.3. Creșterea accesului la serviciile de formare profesională pentru categoriile care aparțin grupurilor vulnerabile

Măsura 4.2.4. Încurajarea reconversiei și perfecționării profesionale

Măsura 4.2.5. Perfectionarea personalului din domeniul asistenței sociale prin participarea la cursuri de formare profesională

DIRECȚIA STRATEGICĂ 5 – SĂNĂTATE ȘI INCLUZIUNE SOCIALĂ

Obiectivul strategic nr. 5.1. - Dezvoltarea serviciilor sanitare și sociale

Măsura 5.1.1. Modernizarea și dezvoltarea serviciilor de sănătate și a unităților medicale (dispensar, cabinet medical, cabinet stomatologic, farmacie)

Măsura 5.1.2. Extinderea, reabilitarea și modernizarea infrastructurii sociale (centre de zi, centre rezidențiale, centre multifuncționale)

Măsura 5.1.3. Dezvoltarea infrastructurii sociale, cultural-recreative și susținerea dezvoltării comunitare

Măsura 5.1.4. Asigurarea condițiilor de locuire temporară pentru persoanele vulnerabile

Măsura 5.1.5. Facilitarea integrării socio-economice a persoanelor vulnerabile și a comunităților marginalizate

Măsura 5.1.6. Dezvoltarea și diversificarea serviciilor sociale integrate

Măsura 5.1.7. Creșterea accesului la servicii medicale de bază pentru persoanele cu venituri reduse și comunitățile marginalizate

Măsura 5.1.8. Diminuarea efectelor negative ale îmbătrânirii

DIRECȚIA STRATEGICĂ 6 - TURISM, PATRIMONIUL CULTURAL ȘI CULTE

Obiectivul strategic nr. 6.1. – Teritoriu local atractiv pentru turism, cultură și sport

Măsura 6.1.1. Conservarea, restaurarea și punerea în valoare a patrimoniului cultural-istoric, valorificarea patrimoniului turistic

Măsura 6.1.2. Îmbunătățirea accesibilității zonelor turistice, accesibilitate rutieră, (înființare și marcarea traseelor turistice, înființare piste pentru biciclete, interconectare moduri de transport, înființare puncte de informare turistică)

Măsura 6.1.3. Modernizarea și extinderea infrastructurii turistice și îmbunătățirea serviciilor specifice (inclusiv construirea sau reabilitarea spațiilor cu destinație culturală și dezvoltarea infrastructurii culturale inovatoare)

Măsura 6.1.4. Promovarea activităților sportive prin dezvoltarea/reabilitarea/ dotarea infrastructurilor sportive

Măsura 6.1.5. Sprijinirea inițiativelor sportive

Măsura 6.1.6. Susținerea lăcașelor de cult

DIRECȚIA STRATEGICĂ 7 – CAPACITATE ADMINISTRATIVĂ

Obiectivul strategic nr. 7.1. – Creșterea capacității instituționale

Măsura 7.1.1. Dezvoltarea resurselor umane din cadrul administrației publice locale

Măsura 7.1.2. Îmbunătățirea serviciilor de e-administrație

Măsura 7.1.3. Creșterea eficienței activității administrației publice locale

Măsura 7.1.4. Modernizarea administrației locale în vederea creșterii accesului populației la servicii publice

Măsura 7.1.5.. Promovarea unui mod de lucru transparent, pozitiv și participativ al guvernării locale pentru îndeplinirea obiectivelor din strategia de dezvoltare locală

Măsura 7.1.6. Dezvoltarea, modernizarea și diversificarea serviciilor publice de interes local

Măsura 7.1.7. Reabilitarea, modernizarea unitatilor locative care presteaza servicii de interes public

Obiectivul strategic nr. 7.2. - Dezvoltarea cooperării și asocierii

Măsura 7.2.1. Încurajarea și promovarea parteneriatului public-privat

Măsura 7.2.2. Încurajarea schimburilor de experiență și bune practici

DIRECȚIA STRATEGICĂ 8 – AGRICULTURĂ LOCALĂ

Obiectivul strategic 8.1. Promovarea și susținerea agriculturii locale

Măsura 8.1.1. Promovarea și susținerea agriculturii locale

Măsura 8.1.2. Măsurile privind creșterea gradului de asociere

Măsura 8.1.3. Promovarea și susținerea agriculturii ecologice

Măsura 8.1.3. Promovarea și susținerea tinerilor fermieri



2.4. PORTOFOLIUL DE PROIECTE

Nr. crt	Obiectiv strategic/ Denumire investiție	Sursă finanțare	Termen estimativ de implementare
DIRECȚIA STRATEGICĂ 1 – DEZVOLTAREA INFRASTRUCTURII			
1.	Reabilitare și modernizare drumuri de interes local în comuna Coarnele Caprei, județul Iași	CNI, AFIR, PNDL	2021 - 2027
2.	Reabilitare și modernizare sector Drum Județean DJ 281D de pe teritoriul comunei Coarnele Caprei.	CNI, AFIR, PNDL, CJ Iași	2021 - 2027
3.	Modernizare drumuri de exploatare agricolă	AFIR	2021 - 2027
4.	Amenajare trotuare/piste de bicicliști	CNI, PNDL, POR, Fonduri Norvegiene	2021 -2027
5.	Amenajare stații pentru mijloacele de transport public de persoane	CNI, PNDL, Bugetul Local	2021 -2027
6.	Reabilitare și construire poduri, podețe și punți pietonale	CNI, PNDL, Ministerul Mediului	2021 -2027
7.	Extindere rețea de alimentare cu apă în sat Petroșica	CNI, PNDL, PNRR, AFM	2021 -2027
8.	Extindere rețea de alimentare cu apă în satele Arama și Coarnele Caprei	CNI, PNDL, PNRR, AFM	2021 -2027
9.	Modernizare stație de epurare	CNI, PNDL, PNRR, AFM	2021 -2027
10.	Realizare bransamente la rețeaua existentă de canalizare	CNI, PNDL, Bugetul local	2021 -2027
11.	Înființarea rețea de alimentare cu gaze naturale	POIM, PNRR	2021-2023
12.	Extindere și modernizare sistem public de iluminat	CNI, PNDL, PNRR, AFM	2021 -2027
13.	Modernizare ansamblu străzi, trotuare și spații verzi în centrul civic al comunei	CNI, PNDL, PNRR	2021 -2027
14.	Înființarea infrastructurii de acces gratuit la WI-FI în spațiile publice	PNRR, Bugetul Local	2021 -2027
15.	Crearea unui sistem centralizat de supraveghere video a domeniului public	PNRR, PODCA, Bugetul local, Alte surse nerambursabile	2021 -2027

DIRECȚIA STRATEGICĂ 2 - DEZVOLTARE ECONOMICĂ ȘI COMPETITIVITATE			
16.	Promovarea comunei in mediul de afaceri pentru atragerea investitorilor	Bugetul local, Alte surse nerambursabile	2021 -2027
17.	Facilitarea accesului la utilități pentru operatorii economici	PNRR, POR, Bugetul local, Alte surse nerambursabile	2021 -2027
18.	Promovarea programelor guvernamentale și/sau europene pentru stimularea înființării sau modernizării întreprinderilor	Fonduri guvernamentale, Bugetul local, Alte surse nerambursabile	2021 -2027
19.	Promovarea culturii antreprenoriale în rândul populației	POCU, Fonduri guvernamentale, Bugetul local, Alte surse nerambursabile	2021 -2027
20.	Promovarea și dezvoltarea economiei circulare	Fonduri guvernamentale, Fonduri norvegiene, Bugetul local, Alte surse nerambursabile	2021 -2027
21.	Refunctionalizare fost sediu SMA cu scopul amenajării unei piețe agro-alimentare	PNRR, CNI, PNDL, Bugetul local, Alte surse nerambursabile	2021 -2027
22.	Creare facilitati pentru incurajarea activitatilor de agrement pe acumularile de apa din extravilanul comunei (Iazul lui Niță, Iaz Arama, Iaz Păiș)	CNI, PNDL, Bugetul local, Alte surse nerambursabile	2021 -2027
23.	Implementarea unei politici fiscale privind impozitele care sa stimuleze înființarea de firme pe teritoriul comunei	Bugetul local	2021 -2027
DIRECȚIA STRATEGICĂ 3 – MEDIU, ENERGIE, SCHIMBĂRI CLIMATICE			
24.	Cresterea eficientei energetice in cladirile publice	PNRR, AFM, POR	2021 -2027
25.	Utilizarea surselor regenerabile de energie pentru asigurarea necesarului de energie termica si electrica pentru necesarul de consum in clădirile publice	PNRR, AFM, POR	2021 -2027
26.	Extindere si modernizare sistem public de iluminat	PNRR, AFM	2021 -2027
27.	Dezvoltarea unui sistem eficient de management al deșeurilor	PNRR, POR, Ministerul mediului	2021 -2027
28.	Construire platformă pentru depozitarea deșeurilor rezultate din construcții	AFM, Bugetul Local	2021 -2027

29.	Construire parc fotovoltaic	PNRR, Fonduri Norvegiene	2021 -2027
30.	Amenajare spatii verzi si locuri de joaca	CNI, AFIR, PNRR, AFM	2021 -2027
31.	Îmbunătățirea Calității Mediului prin împădurirea terenurilor agricole degradate	AFIR, PNRR, AFM	2021 -2027
32.	Realizare lucrări de îmbunătățiri funciare a terenurilor agricole degradate din zona "Coasta Păiș", cu scopul reintroducerii acestora în circuitul agricol.	AFIR, PNRR, AFM	2021 -2027
DIRECȚIA STRATEGICĂ 4 – EDUCAȚIE ȘI FORMARE PROFESIONALĂ			
33.	Construire creșă in sat Coarnele Caprei, comuna Coarnele Caprei, județul Iași	PNRR, AFIR, POR, CNI, PNDL	2021 -2027
34.	Reabilitare/modernizare gradinite	PNRR, AFIR, POR, CNI, PNDL	2021 -2027
35.	Reabilitare/modernizare scoli	PNRR, POR, CNI, PNDL	2021 -2027
36.	Înființare Centru de Asistență după programul școlar, tip AFTER-SCHOOL, în comuna Coarnele Caprei, Jud.Iași	PNRR, POR, AFIR, Fonduri norvegiene	2021 -2027
37.	Achiziție tablete scolare si echipamente electronice pentru unitatile de invatamant preuniversitar de stat din comuna Coarnele Caprei, județul Iași	Ministerul Societatii Informationale	2021-2022
38.	Inzestrare scoli si gradinite cu dotari didactice de ultima generatie	PNRR, POR, Ministerul Societatii Informationale, Bugetul Local, Alte surse nerambursabile	2021 -2027
39.	Creșterea competențelor digitale ale elevilor prin dezvoltarea infrastructurii și dotărilor specifice	PNRR, Ministerul Societatii Informationale, Ministerul educatiei, Bugetul Local, Alte surse nerambursabile	2021 -2027
40.	Modernizarea și îmbunătățirea accesului la infrastructura sportivă educațională	PNRR, POR, CNI, PNDL, Alte surse nerambursabile	2021 -2027
41.	Crearea sau reînnoirea parteneriatelor cu ONG-urile care activeaza in domeniul educatiei	Fonduri Norvegiene, Alte surse nerambursabile	2021 -2027
DIRECȚIA STRATEGICĂ 5 – SĂNĂTATE ȘI INCLUZIUNE SOCIALĂ			
42.	Reabilitare, modernizare si dotare dispensar medical Coarnele Caprei	PNRR, POR, CNI, Fonduri Norvegiene	2021 -2027

43.	Construire centru de zi pentru varstnici	PNRR, POR, Fonduri Norvegiene	2021 -2027
44.	Construire de locuinte de serviciu pentru cadrele medicale	PNRR, POR, CNI, Fonduri Norvegiene, Alte surse nerambursabile	2021 -2027
45.	Amenajare terenuri de sport	PNRR, POR, CNI, Fonduri Norvegiene, Alte surse nerambursabile	2021 -2027
46.	Construire Bază sportivă Model Tip 1 în comuna Coarnele Caprei, județul Iași	CNI, PNDL, Alte surse nerambursabile	2021 -2027
47.	Construire Centru de zi pentru copii în sat Coarnele Caprei, Com. Coarnele Caprei, Jud. Iași	PNRR, POR, CNI, Fonduri Norvegiene, Alte surse nerambursabile	2021 -2027
48.	Dezvoltare program de sprijin pentru oferirea de mese calde persoanelor cu venituri reduse	Bugetul local, Alte surse nerambursabile	2021 -2027
DIRECȚIA STRATEGICĂ 6 – TURISM SI PATRIMONIU CULTURAL			
49.	Construire si dotare camin cultural in satul Coarnele Caprei, comuna Coarnele Caprei, judetul Iasi	CNI, PNDL, AFIR, Fonduri guvernamentale, Alte surse nerambursabile	2021 -2027
50.	Restaurarea si conservarea cladirilor/monumentelor din patrimoniul cultural imobil de interes local	CNI, POR, Fonduri guvernamentale, Fonduri norvegiene, Alte surse nerambursabile	2021 -2027
51.	Infiintare ansablu folcloric pentru promovarea traditiilor si obiceiurilor locale	CNI, POR, Fonduri guvernamentale, Fonduri norvegiene, Alte surse nerambursabile	2021 -2027
52.	Promovarea valorilor etno-folclorice de la nivelul comunitatii locale, prin achizitionarea unor dotari specifice	POR, Fonduri guvernamentale, Bugetul local , Alte surse nerambursabile	2021 -2027
53.	Dezvoltarea si promovarea ansamblurilor cultural-artistice	POR, Fonduri guvernamentale, Bugetul local . Alte surse	2021 -2027
54.	Amenajare si promovare trasee tematice si turistice	POR, PNRR, Bugetul local , Alte surse nerambursabile	2021 -2027
55.	Promovarea comunei in cadrul evenimentelor nationale si internationale de turism	POR, Bugetul local , Alte surse nerambursabile	2021 -2027

DIRECȚIA STRATEGICĂ 7 – CAPACITATE ADMINISTRATIVA			
56.	Dezvoltarea resurselor umane din aparatul de specialitate al autorității publice locale prin participarea la cursuri de formare in domenii ca achizițiile publice, ECDL, limbi străine, dezvoltarea de proiecte, licitarea și managementul proiectelor, etc	PODCA, Bugetul local	2021 -2027
57.	Dotare compartimente de lucru primarie	CNI, PNDL, PNRR, Fonduri guvernamentale, bugetul local, Alte surse nerambursabile	2021 -2027
58.	Dotare serviciu de gospodarie comunala	AFIR, Fonduri guvernamentale, bugetul local, Alte surse nerambursabile	2021 -2027
59.	Achiziționare utilaje si dotari pentru intretinerea drumurilor	AFIR, Fonduri guvernamentale, Bugetul local, Alte surse nerambursabile	2021 -2027
60.	Creșterea eficienței activității administrației publice locale prin imbunatatirea accesului la informatiile si serviciile oferite de primarie (digitalizare)	Ministerul Comunicatiilor si Societatii Informationale, Fonduri guvernamentale, Bugetul local, Alte surse nerambursabile	2021 -2027
61.	Creare platformă de plată a taxelor și impozitelor în sistem on-line	Ministerul Comunicatiilor si Societatii Informationale, Fonduri guvernamentale, Bugetul local, Alte surse nerambursabile	2021 -2027
62.	Actualizarea Planului Urbanistic General al comunei	Bugetul Local	2021
63.	Imbunatatirea functionalitatilor oferite de portalul web https://coarnelecaprei.ro/ pentru sporirea interactiunii cu cetatenii	Ministerul Comunicatiilor si Societatii Informationale, Fonduri guvernamentale, Bugetul local, Alte surse nerambursabile	2021 -2027
64.	Participarea UAT în cadrul unor programe de schimb de experiență și bune practici	PODCA, Fonduri guvernamentale, Bugetul local, Alte surse nerambursabile	2021 -2027

DIRECȚIA STRATEGICĂ 8 – AGRICULTURĂ LOCALĂ			
65.	Amenajarea drumuri de exploatare agricola	AFIR	2021 -2027
66.	Sprijinirea înființării grupurilor de producători agricoli	Bugetul local, Alte fonduri nerambursabile	2021 -2027
67.	Refuncionalizare fost sediu SMA cu scopul amenajării unei piete agro-alimentare	PNRR, CNI, PNDL, Bugetul local, Alte surse nerambursabile	2021 -2027
68.	Realizare lucrări de îmbunătățiri funciare a terenurilor agricole degradate din zona "Coasta Păiș", cu scopul reintroducerii acestora în circuitul agricol.	AFIR, PNRR, AFM	2021 -2027
69.	Implementarea unui sistem Informatic destinat Gestiunii Registrului Agricol în format electronic	PODCA, Ministerul Comunicatiilor si Societatii Informationale, Alte surse nerambursabile	2021 -2027
70.	Efectuare lucrari de imbunatatiri funciare pentru irigatii, drenaj, terasare versanți, combatere a alunecărilor și eroziunii solului	AFIR, Ministerul Agriculturii, Fonduri guvernamentale, Alte surse nerambursabile	2021 -2027

2.5. SURSE DE FINANȚARE

Finanțările nerambursabile sunt destinate sprijinirii dezvoltării locale unde nu există resurse financiare suficiente accesibile în mod curent sau din domenii în care există în mod tradițional o nevoie de resurse financiare mai mare decât disponibilitățile (de exemplu, infrastructură activități cu caracter social etc).

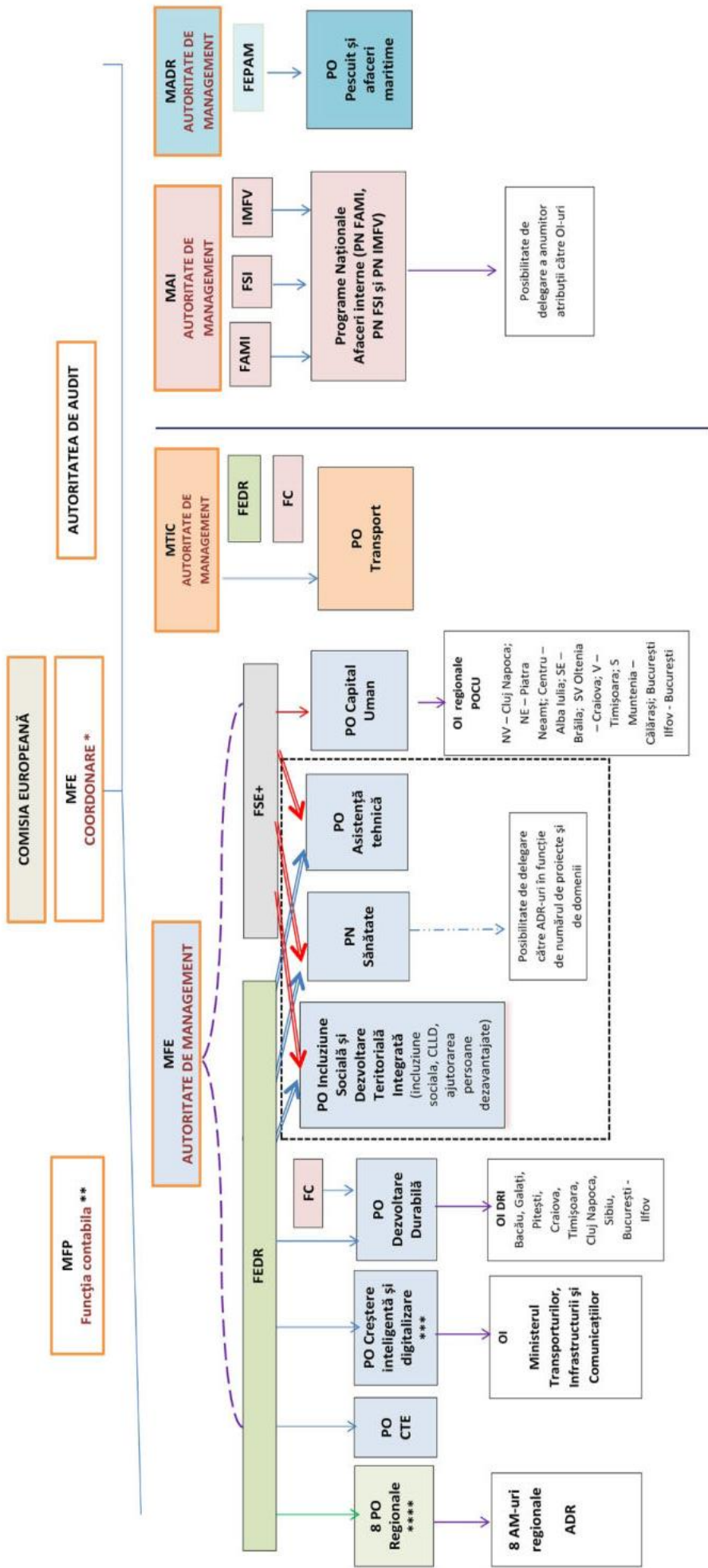
Astfel pot fi acordate finanțări pentru infrastructură, educație, cultură, protecția mediului, cercetare, religie, sănătate, servicii sociale, cooperare internațională, drepturi civile și cetățenești, digitalizare, dezvoltare economică și socială etc.

Pentru finanțarea investițiilor propuse în cadrul acestei strategii, pentru perioada 2021 – 2027, identificăm următoarele tipuri de finanțări:

- Fonduri Structurale si de Coeziune care contribuie la realizarea celor trei obiective ale Politicii de Coeziune UE;
- Planul Național de Redresare si Reziliență Națională;
- Fonduri de la bugetele naționale;
- Alte finanțări nerambursabile care pot proveni de la o varietate de finantatori (inclusiv de la Uniunea Europeană, Granturile Spațiului Economic European (SEE) și Norvegiene);
- Guvernul României;
- Guvernele sau ambasadele unor state străine;
- Instituții financiare internaționale (de ex.: BERD, Banca Mondială etc.);
- Fundații sau alte organizații naționale sau internaționale;
- Companii private (de ex.: Microsoft, Petrom, Kaufland, Amazon, Dedeman etc.);
- Bănci active în România.

STRATEGIA DE DEZVOLTARE LOCALĂ A COMUNEI COARNELE CAPREI 2021 - 2027

Structura instituțională de gestionare a fondurilor europene 2021-2027



*Funcție de coordonare la nivel central atât pentru AM-urile de la nivel regional cât și pentru cele de la nivel național

**Funcția contabilă pentru toate programele operaționale și naționale (excepție PO CTE) și funcțiile financiare orizontale ce derivă din relația cu CE

***vor fi finanțate proiectele la nivel național în domeniul cercetării/inovării, digitalizarea, interoperabilitatea, e-government, etc.

**** vor fi finanțate proiecte privind digitalizarea serviciilor publice locale, smart city (inclusiv ca parte a strategiilor de dezvoltare urbană) precum și proiectele de specializare inteligentă identificate în strategiile regionale, digitalizare mediu de afaceri, etc

Fig. nr. 22 - Structura instituțională de gestionare a fondurilor europene pentru intervalul 2021-2027, sursa: fonduri-structurale.ro

POLITICA DE COEZIUNE

Politica de coeziune finanțează investiții care să contribuie la îndeplinirea celor 5 obiective principale stabilite pentru perioada 2021 – 2027, astfel:

Europă mai inteligentă, prin inovare, digitalizare, transformare economică și sprijinirea întreprinderilor mici și mijlocii.

Europă mai verde, fără emisii de carbon, punerea în aplicare a Acordului de la Paris și investiții în tranziția energetică, energia din surse regenerabile și combaterea schimbărilor climatice.

Europă conectată, cu rețele strategice de transport și digitale.

Europă mai socială, pentru realizarea pilonului european al drepturilor sociale și sprijinirea calității locurilor de muncă, a învățământului, a competențelor, a incluziunii sociale și a accesului egal la sistemul de sănătate.

Europă mai apropiată de cetățenii săi, prin sprijinirea strategiilor de dezvoltare conduse la nivel local și a dezvoltării urbane durabile în UE.

Analizând obiectivele specifice ale Politicii de coeziune, observăm interesul crescut asupra digitalizării și al economiei circulare.

POLITICA DE COEZIUNE, elemente de noutate pentru perioada 2021 – 2027

Plecând de la propunerea Comisiei din 2 mai 2018 privind următorul cadru financiar multianual pentru perioada 2021-2027, anexa D a Raportului de țară din 2019 privind România, inclusiv un bilanț aprofundat referitor la prevenirea și corectarea dezechilibrelor economice, prezintă punctele de vedere preliminare ale serviciilor Comisiei cu privire la domeniile de investiții prioritare și la condițiile-cadru pentru aplicarea eficace a politicii de coeziune în perioada 2021-2027. Aceste domenii de investiții prioritare au fost stabilite în contextul mai amplu al blocajelor în materie de investiții, al nevoilor de investiții și al disparităților regionale analizate în raport. Această anexă constituie baza unui dialog între România și serviciile Comisiei în vederea programării fondurilor politicii de coeziune (Fondul european de dezvoltare regională, Fondul de coeziune și Fondul social european Plus).

Implementarea POR, în viitoarea perioadă de programare, se va face descentralizat, prin 8 programe regionale, gestionate la nivelul agențiilor de dezvoltare regională.

Coordonarea unitară a managementului acestui proces va fi asigurată de Ministerul Lucrărilor Publice, Dezvoltării și Administrației.

Ministerul Lucrărilor Publice, Dezvoltării și Administrației nu va mai avea autoritatea de management pentru POR, din anul 2021. În schimb, ar urma să fie 8 autorități de management la nivelul fiecărei regiuni de dezvoltare. Practic, actualele Agenții de Dezvoltare Regională (ADR), care în prezent au doar rol de organism intermediar, cu numai câteva atribuții delegate de Ministerul Lucrărilor Publice, ar urma să devină autorități de management ele însele. Aceste 8 noi autorități de management ale

viitoarelor Programe Operaționale Regionale mai mici vor întocmi ghidurile solicitantului pentru diversele linii de finanțare pe care le vor deschide și vor decide prioritățile de investiții care vor fi bugetate.

POLITICA AGRICOLĂ COMUNĂ

În noul exercițiu financiar din perioada 2021-2027, Planul Național de Dezvoltare Rurală ar urma să fie abandonat din punct de vedere conceptual, ca urmare a apariției unui nou concept al Politicii Agricole Comune (PAC), și anume Planul Strategic Național.

Planul Strategic Național pentru perioada 2021 – 2027 cuprinde nouă obiective clare cu accent pe măsuri care să combată schimbările climatice, să protejeze mediul și biodiversitate, să creeze zone rurale mai dinamice.

Cele nouă obiective ale viitoarei Politici Agricole Comune pentru perioada 2021 – 2027 vizează:

- Reechilibrarea lanțului alimentar
- Combaterea schimbărilor climatice
- Managementul durabil al resurselor
- Conservarea peisajelor și a biodiversității
- Sprijinirea reînnoirii generaționale
- Dezvoltarea zonelor rurale
- Siguranța alimentară și bunăstarea animalelor
- Venituri echitabile pentru fermieri
- Creșterea competitivității

Bugetul politicii agricole comune:

Pentru exercițiul financiar 2021 – 2027, pentru România este propusă suma de 20,5 miliarde Euro din care 13,3 miliarde este destinată plăților directe, respectiv 65% din buget, 363 mil. Euro alocate către măsurile de sprijinire a pieței (FEGA) reprezentând 2% din buget, iar 6,7 miliarde de Euro vor fi alocate pentru dezvoltarea rurală (FEADR), adică 33% din bugetul alocat. În cele 33 de procente alocate Fondului European de Dezvoltare Rurală - FEADR sunt cuprinse atât investiții ale mediului privat cât și investițiile Unităților administrativ teritoriale locale, respectiv investiții publice.



De menționat este și faptul că din bugetul alocat FEADR, doar 5% va fi destinat măsurilor LEADER!

Atenția sporită către obiectivul 2 „Combaterea schimbărilor de mediu și climă” este confirmată încă odată de alocarea financiară propusă, respectiv, din bugetul aprobat pentru FEADR, 35% este adresat intervențiilor lor adresate obiectivelor specifice de mediu și climă.

Propunerea financiară a Cadrului Financiar Multianual de alocare pentru România, pentru perioada 2021 - 2027 este de 30,60 miliarde euro, în creștere cu 8% față de perioada 2014 - 2020, conform propunerii Comisiei Europene, distribuită la nivel de fond astfel:

- 57% către Fondul de Dezvoltare Regională (FEDR)
- 27% către Fondul Social European
- 15% către Fondul de Coeziune
- 1% către Cooperarea teritorială europeană (ETC)

În cadrul politicii de coeziune Ministerul Fondurilor Europene propune pentru perioada 2021 – 2027, nouă tipuri de programe, Programul Operațional Regional urmând a fi gestionat descentralizat la nivelul Agențiilor de Dezvoltare Regională din fiecare dintre cele 8 regiuni ale țării:

- Programul Operațional Dezvoltare Durabilă (PODD)
- Programul Operațional Transport (POT)
- Programul Operațional Creștere Inteligentă și Digitalizare (POCID)
- Programul Național de Sănătate (multifond) (PNS)
- Programul Operațional Capital Uman (POCU)
- Programul Operațional Ajutorarea Persoanelor Dezavantajate (POAD)
- Programul Operațional de Dezvoltare Teritorială Integrată (multifond) (PODTI)
- Programele Operaționale Regionale – implementate la nivel de regiune (8 POR)
- Programul Operațional Asistență Tehnică (multifond) (POAT)

În ceea ce privește responsabilitatea gestionării acestor programe, Agențiile pentru Dezvoltare Regională vor fi Autorități de Management pentru cele opt Programe Operaționale Regionale, Ministerul Transporturilor, Infrastructurii și Comunicațiilor va fi Autoritate de Management pentru Programul Operațional Transport, iar Ministerul Fondurilor Europene va fi Autoritate de Management pentru celelalte șapte Programe Operaționale menționate mai sus.

Pentru cele 9 programe din cadrul politicii de coeziune, în perioada 2021 – 2027 vor fi finanțate următoarele axe prioritare:

1. Programul Operațional Dezvoltare Durabilă:

Axa Prioritară 1. Tranziție energetică bazată pe eficiență energetică, emisii reduse, sisteme inteligente de energie, rețele și soluții de stocare

Axa Prioritară 2 - Dezvoltarea infrastructurii de apă și apă uzată și tranziția la o economie circulară

Axa Prioritară 3 - Protecția mediului prin conservarea biodiversității, asigurarea calității aerului și decontaminare a siturilor poluate

Axa Prioritară 4 - Promovarea adaptării la schimbările climatice, prevenirea și gestionarea riscurilor

2. Programul Operațional Transport (POT)

Axa Prioritară 1. Îmbunătățirea conectivității prin dezvoltarea rețelei TEN-T de transport rutier

Axa Prioritară 2. Îmbunătățirea conectivității prin dezvoltarea infrastructurii rutiere pentru accesibilitate teritorială

Axa prioritară 3. Îmbunătățirea conectivității prin dezvoltarea rețelei TEN-T de transport pe calea ferată

Axa prioritară 4. Îmbunătățirea mobilității naționale, durabilă și rezilientă în fața schimbărilor climatice prin creșterea calității serviciilor de transport pe calea ferată

Axa prioritară 5. Îmbunătățirea conectivității prin creșterea gradului de utilizare a transportului cu metroul în regiunea București-Ilfov

Axa prioritară 6. Îmbunătățirea conectivității și mobilității urbane, durabilă și rezilientă în fața schimbărilor climatice prin creșterea calității serviciilor de transport pe calea ferată

Axa prioritară 7. Dezvoltarea unui sistem de transport multimodal

Axa prioritară 8. Creșterea gradului de utilizare a căilor navigabile și a porturilor

Axa prioritară 9. Creșterea gradului de siguranță și securitate pe rețeaua rutieră de transport

Axa prioritară 10. Asistență tehnică

3. Programul Operațional Creștere Inteligentă și Digitalizare (POCID)

Axa Prioritară 1. Creșterea competitivității economice prin cercetare și inovare

Axa Prioritară 2. Dezvoltarea unei rețele de mari infrastructuri de CDI

Axa prioritară 3. Creșterea competitivității economice prin digitalizare

Axa prioritară 4. Dezvoltarea infrastructurii Broadband

Axa prioritară 5. Instrumente financiare

Axa prioritară 6. Creșterea capacității administrative

4. Programul Național de Sănătate (multifond) (PNS)

Axa Prioritară 1. Continuarea investițiilor în spitale regionale

Axa Prioritară 2. Servicii de asistență medicală primară, comunitară și servicii oferite în regim ambulatoriu

Axa prioritară 3. Servicii de recuperare, paliative și îngrijiri pe termen lung adaptate fenomenului demografic de îmbătrânire a populației și profilului epidemiologic al morbidității

Axa prioritară 4. Creșterea eficacității sectorului medical prin investiții în infrastructură și servicii

Investiții prioritare în infrastructură

Investiții în structurile relevante în domeniul supravegherii bolilor transmisibile și de gestionare a alertelor naționale și internaționale la nivel central și local din domeniul sănătății publice

Modernizarea sistemului național de transfuzii, inclusiv a infrastructurii de testare a sângelui și/sau procesare a plasmei

Axa prioritară 5. Abordări inovative în cercetarea din domeniul medical

Axa prioritară 6. Informatizarea sistemului medical

Axa prioritară 7 . Măsurile FSE care susțin cercetarea, informatizarea în sănătate și utilizare metode moderne de investigare, intervenție, tratament

5. Programul Operațional Capital Uman (POCU)

Axa Prioritară 1. Valorificarea potențialului tinerilor pe piața muncii

Axa Prioritară 2. Prevenirea părăsirii timpurii a școlii și creșterea accesului și a participării grupurilor dezavantajate la educație și formare profesională

Axa prioritară 3. Creșterea calității și asigurarea echității în sistemul de educație și formare profesională

Axa prioritară 4. Adaptarea ofertei de educație și formare profesională la dinamica pieței muncii și la provocările inovării și progresului tehnologic

Axa prioritară 5. Creșterea accesibilității, atractivității și calității învățământului profesional și tehnic

Axa prioritară 6. Creșterea accesului pe piața muncii pentru toți



Axa prioritară 7. Antreprenoriat și economie socială

Axa prioritară 8. Susținerea reformelor pe piața muncii în acord cu dinamica pieței muncii

Axa prioritară 9. Consolidarea participării populației în procesul de învățare pe tot parcursul vieții pentru facilitarea tranzițiilor și a mobilității (prioritate comună Educație/Ocupare)

6. Programul Operațional Ajutorarea Persoanelor Dezavantajate (POAD)

Axa Prioritară 1. Dezvoltarea locală plasată sub responsabilitatea comunității (intervenții adresate grupurilor de acțiune locală) – OP 4



Axa Prioritară 2. Dezvoltare locală plasată sub responsabilitatea comunității – OP 5

Axa prioritară 3. Comunități marginalizate

Axa prioritară 4. Reducerea disparităților între copiii în risc de săracie și/sau excluziune socială și ceilalți copii

Axa prioritară 5. Servicii pentru persoane vârstnice

Axa prioritară 6. Sprijin pentru persoanele cu dizabilități

Axa prioritară 7. Sprijin pentru grupuri vulnerabile

Axa prioritară 8. Ajutorarea persoanelor defavorizate

7. Programul Operațional de Dezvoltare Teritorială Integrată (multifond) (PODTI)

8. Programele Operaționale Regionale – implementate la nivel de regiune (8 POR)



Axa Prioritară 1. O regiune competitivă prin inovare, digitalizare și întreprinderi dinamice

Axa Prioritară 2. O regiune cu orașe Smart

Axa prioritară 3. O regiune cu orașe prietenoase cu mediul

Axa prioritară 4. Dezvoltarea sistemelor de încălzire centralizate

Axa prioritară 5. O regiune accesibilă

Axa prioritară 6. O regiune educată

Axa prioritară 7. O regiune atractivă

Axa prioritară 8. Asistență tehnică

9. Programul Operațional Asistență Tehnică (multifond) (POAT)

Planul Național de Redresare și Reziliență

Alături de Politica de Coeziune și cea Agricolă, Planul Național de Redresare și Reziliență reprezintă documentul strategic ce aduce României perspectiva modernizării și a schimbărilor profunde așteptate de societatea civilă, mediul de afaceri și sectorul public din România.

Mecanismul de Redresare și Reziliență (MRR) este cel mai mare instrument financiar creat de Uniunea Europeană în afara cadrului financiar multianual, menit să ofere sprijin financiar statelor membre pentru a asigura o revenire economică rapidă. Regulamentul a fost aprobat la nivel european pe 12 februarie 2021.

Planul actual însumează 33 de componente grupate în șase piloni distincți, conform Regulamentului UE. Fiecare domeniu de intervenție va conține atât reforme cât și investițiile propuse, precum și jaloanele și țintele pe care ne angajăm să le realizăm în fiecare an.

Planul este structurat pe 6 piloni principali, după cum urmează:

Pilonul 1 - Tranziție verde

Se urmărește o alocare semnificativă pe zona de mediu înconjurător - respectiv apă, păduri și deșeuri - logica de intervenție fiind finanțarea domeniilor neacoperite de fondurile structurale sau completarea investițiilor deja făcute dar care nu-și ating parametrii de acces (creșterea accesului populației la apa curentă și canalizare construite din fonduri structurale). O componentă distinctă este Fondul pentru Valul Renovării, abordare conformă cu strategia UE și recomandat în Regulament ca domeniu de intervenție predilect. Dat fiind specificul seismic al României, propunem crearea unui pachet integrat de renovare a clădirilor vechi atât prin reabilitarea seismică cât și cea energetică.

Pilonul 2 - Transformare digitală

În acest pilon sunt avute în vedere:

- i) creșterea interoperabilității serviciilor publice digitale și optimizarea operațiunilor guvernamentale în beneficiul cetățenilor – vom urmări implementarea principiului că cetățenii nu mai trebuie să care hârtii cu informații de la o instituție la alta. Fondurile vor fi condiționate de interconectarea bazelor de date și sistemelor informatice
- ii) susținerea reformei fiscale prin digitalizarea ANAF care să contribuie la creșterea conformării fiscale voluntare, și reducerii poverii administrative
- iii) digitalizarea în domenii sectoriale importante precum educația, sănătatea, justiția sau munca

iv) intervenții vizând extinderea rețelelor de bandă largă, broadband și 5G sunt de asemenea incluse în acest pilon.

Pilonul 3 - Creștere inteligentă, sustenabilă și inclusivă

Presupune o abordare nouă și inovativă, utilizând o serie de instrumente financiare cu implicarea instituțiilor financiare internaționale. Obiectivul urmărit este stimularea mediului de afaceri românesc și asigurarea accesului la finanțare rapid și ieftin pentru companiile private, generând un efect de multiplicare cu impact puternic pozitiv asupra economiei. Am început deja negocierile cu grupul Băncii Europene de Investiții pentru operaționalizarea acestor instrumente și sperăm să avem o propunere matură în timp util. Avantajul acestei abordări: antreprenorii vor interacționa cu bănci private, care vor primi garanții de portofoliu din partea statului.

De asemenea, se au în vedere o serie de reforme importante pentru debirocratizarea administrației care să vină în ajutorul mediului de afaceri și o reformă a companiilor de stat. Alte componente importante se referă la promovarea învățământului dual, cercetare, dezvoltare și inovare, infrastructură de distribuție a gazului natural în combinație cu hidrogenul și suport pentru industriile creative. Nu în ultimul rând, acest pilon include și investițiile în transportul rutier, inclusiv diverse sectoare de autostrăzi cu o alocare foarte consistentă. România propune de departe cea mai mare alocare financiară pentru sectorul de transport rutier dintre toate statele membre.

Pilonul 4 - Coeziune socială și teritorială

Pentru ca efortul autoritățile locale în cadrul PNRR să fie predictibil se propune un fond de reziliență pentru UAT-uri administrat împreună cu Ministerul Dezvoltării, Lucrărilor Publice și Administrației. În cadrul acestui fond, vom propune o alocare standardizată pentru fiecare tip de UAT, inclusiv comune, orașe (mici și mari, separat) și municipii. UAT-urile vor putea apoi să aleagă dintr-o categorie de investiții creată în baza priorităților PNRR, în special tranziția verde și digitală. Tot aici vom propune investiții pentru domeniul turistic mergând pe direcția de dezvoltare a turismului de destinație și asigurarea sustenabilității turismului intern.

Pilonul 5 - Sănătate și reziliență economică, socială și instituțională

În domeniul sănătății se dorește facilitarea accesului la servicii de sănătate, o cerință recurentă în rapoartele Comisiei. Se va crea o linie de finanțare pentru infrastructură spitalicească, cu alocare semnificativă.

Aspectele orizontale vizând modernizarea administrației publice și întărirea capacității instituționale completează intervențiile privind susținerea formalizării muncii sau instituirea fondului destinat inițiativelor promovate de organizații ale societății civile.

Pilonul 6 - Politici pentru generația următoare copii și tineri

Aici vor fi promovate măsuri de reformă și investiții care vizează reducerea abandonului școlar (una din cele mai semnificative probleme din sistemul de educație cu efecte devastatoare asupra dezvoltării viitoare a societății românești), măsuri în domeniul tineretului și sportului sau abordări coerente de politică publică printr-un Program Național pentru Creșe.

SURSE DE FINANȚARE DIN BUGETELE NAȚIONALE**PROGRAMELE FINANȚATE PRIN COMPANIA NAȚIONALĂ DE INVESTIȚII S.A.**

Compania Națională de Investiții S.A. (CNI) funcționează în baza Ordonanței nr.25/2001 privind înființarea Companiei Naționale de Investiții CNI S.A cu modificările și completările ulterioare.

Finanțator: Guvernul României



Program de finanțare: Programul național de construcții de interes public sau social

Obiectivul programului: Construirea, reabilitarea, modernizarea, dotarea și extinderea unui obiectiv, finalizarea unui obiectiv demarat anterior de beneficiar.

Solicitanți eligibili: Autoritățile administrației publice centrale, autoritățile administrației publice locale, alte instituții publice și instituții de interes public și persoane juridice recunoscute ca fiind de utilitate publică în condițiile legii, alte entități ce funcționează în baza unor legi speciale, inclusiv persoane fizice și juridice în cazul Subprogramului „Lucrări în primă urgență”

Activități eligibile: Construirea, reabilitarea, modernizarea, dotarea și extinderea unui obiectiv, finalizarea unui obiectiv demarat anterior de beneficiar:

1. Subprogramul „Săli de sport”
2. Subprogramul „Bazine de înot”
3. Subprogramul „Complexuri sportive”
4. Subprogramul „Așezăminte culturale”
5. Subprogramul „Unități și instituții de învățământ de stat”
6. Subprogramul „Patinoare artificiale”
7. Subprogramul „Unități sanitare”
8. Subprogramul „Săli de cinema”
9. Subprogramul „Lucrări în primă urgență”
10. Subprogramul „Reabilitare blocuri de locuințe situate în localități din zone defavorizate”
11. Subprogramul „Drumuri de interes local și drumuri de interes județean”
12. Subprogramul „Fose septice, microstații de epurare și sisteme de alimentare cu apă și canalizare”
13. Subprogramul „Alte obiective de interes public sau social în domeniul construcțiilor”

PROGRAMUL NAȚIONAL DE DEZVOLTARE LOCALĂ - PNDL

Reprezintă sursa principală de finanțare pentru infrastructura locală și are la bază principiul conform căruia în fiecare localitate din țară trebuie să fie asigurat un set minim de servicii publice.

Programul Național de Dezvoltare Locală, coordonat de Ministerul Lucrărilor

Publice, Dezvoltării și Administrației, stabilește cadrul legal pentru implementarea unor proiecte de importanță națională, care susțin dezvoltarea regională prin realizarea unor lucrări de infrastructură rutieră, tehnico-edilitară și socio-educativă.

Finanțator: Guvernul României



PNDL
PROGRAMUL NAȚIONAL
DE DEZVOLTARE LOCALĂ

Programe de finanțare și solicitanți eligibili:

Programul privind reabilitarea, modernizarea și/sau asfaltarea drumurilor de interes județean și de interes local, alimentarea cu apă, canalizarea și epurarea apelor uzate la sate, precum și în unitățile administrativ-teritoriale cu resurse turistice - Hotărârea Guvernului nr. 577/1997;

Programul de dezvoltare a infrastructurii și a unor baze sportive din spațiul rural - Ordonanța Guvernului nr. 7/2006, aprobată cu modificări și completări prin Legea nr. 71/2007, cu modificările ulterioare;

Programele multianuale prioritare de mediu și gospodărire a apelor - Ordonanța Guvernului nr. 40/2006, aprobată cu modificări și completări prin Legea nr. 61/2007, cu modificările ulterioare pentru programul prevăzut la art. 2 alin. (1) lit. c);

Programul Reabilitare și modernizare - 10.000 km drumuri de interes județean și drumuri de interes local - Hotărârea Guvernului nr. 530/2010.

Obiectivul programului: obiectivul prioritar al PNDL este finalizarea tuturor obiectivelor finanțate inițial prin alte programe închise între timp, precum și sprijinirea autorităților publice locale în prioritizarea finanțărilor astfel încât România, în integralitatea ei, să devină un spațiu construit eficient, în care toți locuitorii să aibă acces egal la resurse, să beneficieze de creșterea calității vieții și să se faciliteze dezvoltarea comunităților funcție de potențialul acestora și de strategiile de dezvoltare durabilă, pe principii de competitivitate și coeziune teritorială. Programul este dedicat realizării unor obiective de investiții de infrastructură de dimensiuni reduse ca volum care nu îndeplinesc criteriile de eligibilitate pe programe cu finanțare europeană sau la care este imperios necesară finalizarea acestora pentru respectarea unor angajamente asumate de România în cadrul Uniunii Europene.

Activități eligibile: Obiectivele de investiții care pot fi finanțate în cadrul programului trebuie să vizeze lucrări de realizare/extindere/reabilitare/modernizare, respectiv dotare, pentru unul dintre următoarele domenii specifice:

- sisteme de alimentare cu apă și stații de tratare a apei;
- sisteme de canalizare și stații de epurare a apelor uzate;
- unități de învățământ preuniversitar, respectiv: grădinițe, școli generale primare și gimnaziale, licee, grupuri școlare, colegii naționale, școli profesionale, școli postliceale, unități de învățământ special de stat;
- unități sanitare;
- drumuri publice clasificate și încadrate, în conformitate cu prevederile legale în vigoare, ca drumuri județene, drumuri de interes local, drumuri comunale și/sau drumuri publice din interiorul localităților;
- poduri, podețe sau punți pietonale;
- obiective culturale de interes local, respectiv biblioteci, muzee, centre culturale multifuncționale, teatre;
- platforme de gunoi;
- piețe publice, comerciale, târguri, oboare;
- modernizarea bazelor sportive;
- sediile instituțiilor publice ale autorităților administrației publice locale, precum și a instituțiilor publice din subordinea acestora;
- infrastructura turistică dezvoltată de autoritățile publice locale ca instrument de punere în valoare a potențialului turistic local, pentru obiectivele de investiții aflate în proprietatea publică sau privată a unităților administrativ-teritoriale sau în administrarea acestora.

Finanțare

Programul se finanțează din transferuri de la bugetul de stat, în limita fondurilor aprobate anual în bugetul MLPDA, din fonduri aprobate anual cu această destinație în bugetele locale ale unităților administrativ-teritoriale beneficiare și din alte surse legal constituite.

În limita fondurilor aprobate anual prin legea bugetului de stat, în baza analizei interne de specialitate a propunerilor de finanțare ale autorităților locale, MLPDA întocmește și aprobă prin ordin al ministrului dezvoltării regionale și administrației publice, lista finală cu obiectivele de investiții care se finanțează, listă care se publică pe site-ul Ministerului Dezvoltării Regionale și Administrației Publice.

Pentru transferul sumelor de la bugetul de stat, prin bugetul MLPDA, cu destinația finanțării cheltuielilor eligibile prevăzute în contractele anuale de finanțare:

Unitățile administrativ-teritoriale pot solicita lunar, în scris Ministerului Lucrărilor Publice, Dezvoltării și Administrației, în funcție de necesități, transferul sumelor alocate cu destinația finanțării cheltuielilor eligibile prevăzute în contractele anuale de finanțare, în termen de 30 de zile de la efectuarea transferurilor de sume. MLPDA virează sumele alocate și aprobate prin ordin de plată direct în conturile beneficiarilor.

PROGRAMELE DERULATE DE ADMINISTRAȚIA FONDULUI DE MEDIU

Administrația Fondului pentru Mediu este principala instituție care asigură suportul financiar pentru realizarea proiectelor și programelor pentru protecția mediului, constituită conform principiilor europene „poluatorul plătește” și „responsabilitatea producătorului”. Administrația Fondului pentru Mediu funcționează ca organ de specialitate al administrației publice centrale, cu personalitate juridică, în coordonarea Ministerului Mediului.

Programul privind sprijinirea eficienței energetice și a gestionării inteligente a energiei în infrastructura de iluminat public

Obiectivul programului: Creșterea eficienței energetice a sistemelor de iluminat public

Beneficiari eligibili: Unitățile administrativ-teritoriale, organizate la nivel de comună, oraș sau municipiu

Finanțator: Administrația Fondului pentru Mediu

Activități finanțate: modernizarea sistemelor de iluminat public prin înlocuirea corpurilor de iluminat având un consum ridicat de energie electrică cu corpuri de iluminat LED, precum și achiziționarea și instalarea sistemelor de dimare/telegestiune care permit reglarea fluxului luminos la nivelul întregului obiect de investiții

Mai multe informații: <https://www.afm.ro/>

Alternative de finanțare, altele decât fondurile structurale și de coeziune, în care autoritățile publice locale pot fi solicitanți eligibili sau parteneri

Sursele de finanțare nerambursabilă pentru Autoritățile publice Locale nu se limitează doar la cele finanțate de Politica Agricolă Comună și de Politica de Coeziune, existând și alte surse de finanțare, precum:

GRANTURILE SPAȚIULUI ECONOMIC EUROPEAN (SEE) ȘI NORVEGIENE

Granturile Spațiului Economic European (SEE) și Norvegiene reprezintă contribuția Islandei, Principatului Liechtenstein și Regatului Norvegiei la reducerea disparităților economice și sociale în Spațiul Economic European și la consolidarea relațiilor bilaterale cu cele 15 state beneficiare din Estul și Sudul Europei și statele baltice.



Beneficiari eligibili: Organizațiile/entitățile din România sau din Statele Donatoare

Finanțator: Mecanismul Financiar SEE 2014-2021

Domenii finanțate:

- dezvoltare locală, reducerea sărăciei, incluziunea romilor, copii și tineri în situații de risc, drepturile omului
- energie regenerabilă, eficiență energetică, securitate energetică
- dezvoltarea afacerilor, inovare și IMM
- sănătate publică

- cercetare
- patrimoniu cultural, antreprenariat cultural și cooperare culturală
- justiție, servicii corecționale, combaterea violenței domestice și de gen
- afaceri interne, cooperare polițienească și combaterea criminalității
- educație, burse, ucenicie și antreprenariat pentru tineri
- dialog social și muncă decentă
- cetățenie activă – societate civilă
- mediu și schimbări climatice

Mai multe informații: <https://www.eeagrants.ro/apeluri>

EUROPA CREATIVĂ - Subprogramul Cultură

Programul-cadru al Comisiei Europene pentru sprijinirea sectoarelor culturii și audiovizualului.

Beneficiari eligibili: toți operatorii din sectoarele culturale și creative, însemnând organizații neguvernamentale, instituții publice și companii private cu activitate în domeniu.

Finanțator: programul Europa Creativă este gestionat de Comisia Europeană și de Agenția Executivă pentru Educație, Audiovizual și Cultură din Bruxelles, unde se trimit și se evaluează toate proiectele. La nivel național, Biroul Europa Creativă România oferă informații și asistență tehnică gratuite pentru operatorii care doresc să acceseze această finanțare.

Domenii finanțate: cultură și audiovizual

Mai multe informații: <https://www.europa-creativa.eu>

PROGRAMUL LIFE - instrument de finanțare al Uniunii Europene pentru mediul înconjurător și acțiuni în domeniul climei

Beneficiari eligibili: Autorități publice locale din România

Finanțator: Ministerul Mediului

Obiectivul programului: Obiectivul general al programului LIFE propus pentru perioada

2021-2027 este de a contribui la tranziția către o economie circulară curată, eficientă din punct de vedere energetic, cu emisii scăzute de dioxid carbon și rezilientă la schimbările climatice – inclusiv prin tranziția către o energie curată –, de a proteja mediul și de a mări nivelul de calitate al acestuia și de a opri și a inversa declinul biodiversității. Prin programul LIFE au fost cofinanțate, până în prezent, peste 4500 de proiecte.

Mai multe informații: <http://lifeprogram.ro>

PROGRAMUL ROSENC de Eficiență Energetică în Iluminat (PREEI)

Beneficiari eligibili: Autorități publice locale din România Finanțator: Clusterul de Energii Sustenabile din România - ROSENC

Obiectivul programului: reducerea consumului de energie și a cheltuielilor anuale de întreținere cu iluminatul public stradal ale autorităților publice locale prin modernizarea și eficientizarea sistemelor de iluminat public stradal. Scopul final al acestui program este reducerea cheltuielilor anuale cu iluminatul public stradal, cu 50-70%.

Mai multe informații: www.rosenc.ro

ADMINISTRAȚIA FONDULUI CULTURAL NAȚIONAL

Este o instituție publică autonomă, aflată în subordinea Ministerului Culturii, care operează la nivel național de peste 15 ani. Înființată în 2005 AFCN este principalul finanțator public al ofertei culturale din România care aplică un proces transparent de evaluare și selecție.

Beneficiari eligibili: asociațiile, fundațiile, instituțiile publice de cultură, persoanele fizice autorizate, societățile comerciale care derulează activități culturale.

Finanțator: Ministerul Culturii

Obiectivul programului: administrația are ca obiective generale, stabilite prin lege, gestionarea Fondului Cultural Național, finanțarea programelor, proiectelor și acțiunilor culturale, organizate în țară și/sau în străinătate, precum și susținerea relațiilor culturale internaționale ale României.

Domenii finanțate: acțiuni culturale și editoriale

Mai multe informații: www.afcn.ro

2.6. IMPLEMENTAREA, MONITORIZAREA ȘI EVALUAREA STRATEGIEI DE DEZVOLTARE LOCALĂ

2.6.1. Implementarea Strategiei de Dezvoltare Locală

Identificarea, selectarea și dezvoltarea proiectelor strategice de la nivelul comunei Coarnele Caprei (întocmirea fișelor de proiecte identificate, analiza și corelarea proiectelor identificate în raport cu obiectivele sectoriale și strategice, precum și cu dezvoltarea teritorială, impactul estimat al proiectelor) s-a realizat în vederea identificării celor mai bune soluții pentru atingerea obiectivelor și priorităților locale propuse. Strategia de Dezvoltare Locală reprezintă un document cu caracter normativ și prospectiv care cuprinde o analiză reală a comunei atât din punct de vedere al situației existente cât și din punct de vedere al oportunităților de dezvoltare. Identificarea oportunităților de dezvoltare trebuie urmată de acțiuni concrete pentru implementarea acțiunilor, dar și de monitorizarea implementării.

Implementarea efectivă a strategiei de dezvoltare depinde în mod fundamental de capacitatea administrației locale, de a atrage fondurile necesare pentru a finanța acțiunile selectate și de a gestiona fondurile de la bugetul local. Absorbția fondurilor disponibile depinde însă, alături de eligibilitatea acțiunilor, de capacitatea instituțională de a iniția proiecte și de a lucra în parteneriat pentru atingerea scopurilor strategice. Implementarea Strategiei de Dezvoltare Locală este un proces complex, care necesită un management și control adecvat, realizat de o structură organizatorică, un proces unitar de implementare și evaluare a rezultatelor obținute.

În vederea implementării Strategiei de Dezvoltare Locală se vor parcurge următorii pași:

2.6.2. Monitorizarea Strategiei de Dezvoltare Locală

Monitorizarea evoluției implementării strategiei este în principiu o practică formală puțin cunoscută și asumată în mediul instituțional public. Monitorizarea strategiei va furniza informația necesară evaluării, iar pentru a putea monitoriza implementarea strategiei și pentru a aprecia performanțele ei în raport cu obiectivele stabilite, este necesară stabilirea unui set de indicatori.

Strategia va fi monitorizată prin intermediul unor rapoarte anuale întocmite de către comisia de monitorizare, care va evalua:

- stadiul în care se află diversele proiecte/acțiuni programate în cadrul strategiei;
- revizuirea acțiunilor, acolo unde este cazul;
- timpul estimat până la îndeplinirea acțiunilor;
- alți factori de influență.

Se vor monitoriza activitățile, rezultatele și resursele strategiei astfel:

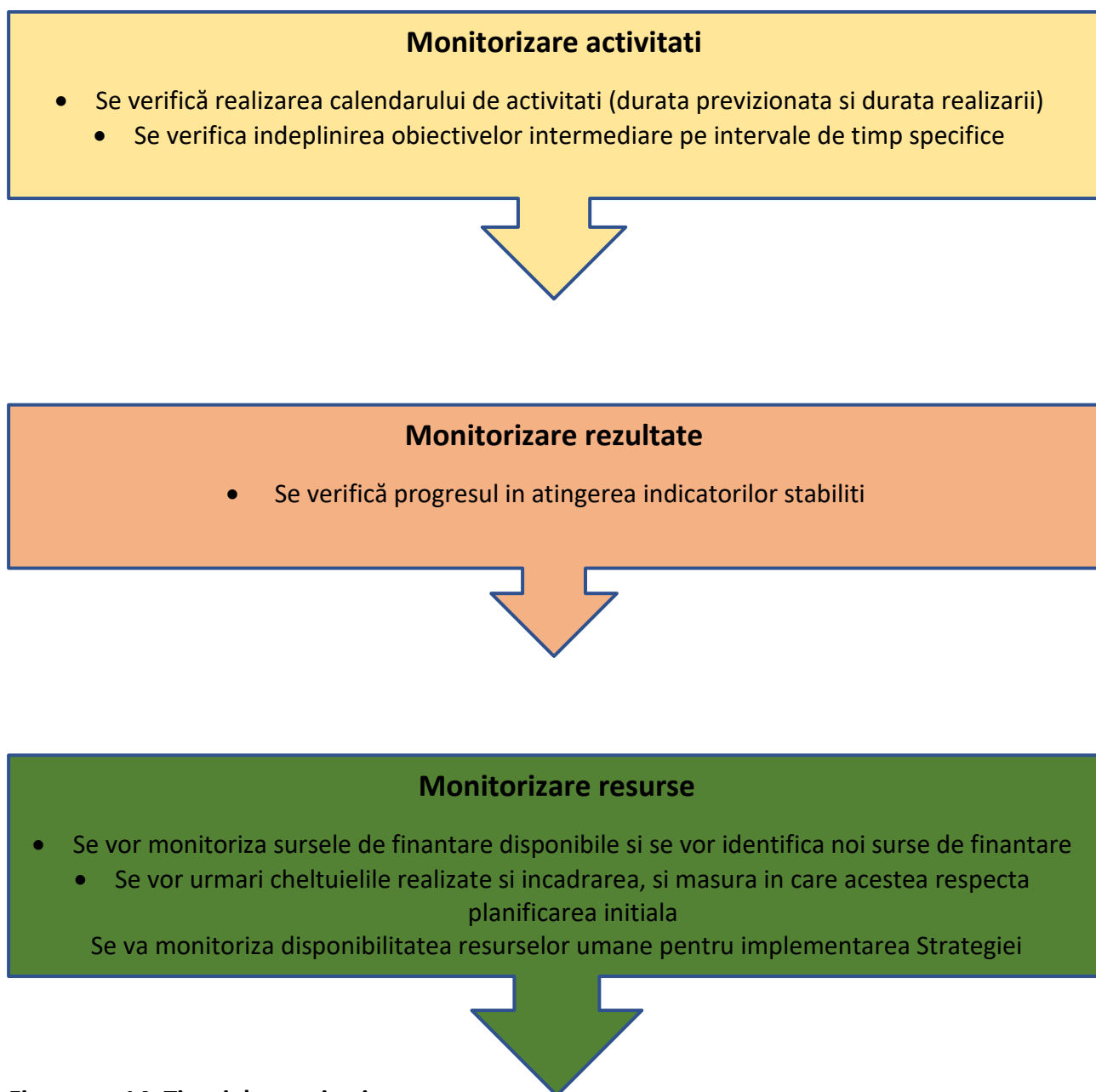


Figura nr. 14. Tipuri de monitorizare

Consiliul Local va trebui să aibă în vedere Strategia Integrată de Dezvoltare Locală atunci când se aprobă diferite documentații de urbanism sau alte documente strategice, astfel încât să se asigure o corelare între acestea.

2.6.3. Evaluarea strategiei și analiza impactului

Evaluarea este aprecierea activităților sau a rezultatelor implementării Strategiei, utilizând informațiile obținute pe parcursul monitorizării. Evaluarea face o analiză a modului de implementare a Strategiei și eficienței acesteia.

Evaluarea va fi realizată de către aceeași echipă care realizează și activitatea de monitorizarea Strategiei. Activitatea de evaluare se concretizează într-un raport de evaluare care va conține situația indicatorilor de evaluare.

În urma monitorizării și evaluării Strategiei se poate recomanda revizuirea acesteia conform noilor priorități identificate.

Evaluarea va fi realizată de către aceeași echipă care realizează și activitatea de monitorizarea Strategiei. Activitatea de evaluare se concretizează într-un raport de evaluare care va conține situația indicatorilor de evaluare. În urma monitorizării și evaluării Strategiei se poate recomanda revizuirea acesteia conform noilor priorități.

Procesul de evaluare va fi realizat în baza următoarelor criterii:

- **Efectivitatea:** in ce masura s-au atins indicatorii stabiliți la momentul elaborării?

- **Cauzalitatea:** - care au fost factorii care au contribuit sau au afectat implementarea proiectului?
 - in ce masura ipotezele formulate s-au verificat?
 - ce alti factori de risc nu au fost luati in considerare?

- **Eficiența:** Raportarea rezultatelor obtinute la resurse-productivitate

- **Sustenabilitatea:** Vor continua rezultatele obtinute sa se mentina si sa-si manifeste efectele pozitive si dupa incheierea perioadei de implementare?

- **Relevanța:** Se verifica relevanta masuratorilor din documentul de politica pentru un proces viitor, tinand cont de modificarile aparute in perioada de implementare?

- **Rezultate secundare:** - Care sunt consecintele neprevazute (pozitive sau negative) aparute pe perioada implementării
 - Cum pot fi valorificate sau eliminate acestea?

O evaluare a impactului strategiei se va face la sfârșitul perioadei de programare, respectiv în anul 2027, când se vor putea compara rezultatele înregistrate la sfârșitul perioadei față de perioada de bază, anul 2020. Evaluarea va aprecia, în egală măsură performanța – realizarea obiectivelor propuse și procesul – modul în care au fost atinse obiectivele strategice.

Abaterile constatate vor impune luarea unor măsuri de corecție agreate de comun acord prin contractele de finanțare semnate între părți.

2.6.4. Indicatori ai implementării strategiei

Colectarea și prelucrarea informațiilor de încredere, cuantificate și actualizate regulat, agregate la nivelul indicatorilor de dezvoltare durabilă, va permite măsurarea performanțelor în atingerea obiectivelor stabilite prin prezenta strategie și raportarea corectă asupra rezultatelor.

Pentru realizarea evaluării corespunzătoare privind implementarea strategiei, se vor lua în considerare următorii indicatori de evaluare:

Obiectivul strategic nr. 1 - Dezvoltarea serviciilor de bază pentru populație și îmbunătățirea condițiilor de deplasare pe cale terestră	
Indicator	Numărul gospodăriilor racordate la rețeaua de apă potabilă;
	Numărul gospodăriilor racordate la rețeaua de canalizare menajeră;
	Asigurarea încălzirii locuinței în perioadele reci;
	Gradul de mulțumire al populației privind starea utilităților;
	Gradul de mulțumire al populației privind investițiile în infrastructura rutieră;
	Gradul de acces al populației la serviciile de cablu tv;
	Gradul de acces al populației la serviciile de internet;
	Investiții realizate pentru modernizarea infrastructurii silvice.

Obiectivul strategic nr. 2 - Dezvoltarea echilibrată a economiei locale	
Indicator	Evoluția numărului agenților economici din comuna;
	Domeniile de activitate ale agenților economici;
	Gradul de diversificare al domeniilor de activitate ale operatorilor economici
	Numărul unităților economice înmatriculate, lichidate/dizolvate și radiate;
	Numărul de angajați ai agenților economici;
	Intenția agenților economici de a angaja personal;
	Intenția agenților economici de a concedia personal;
	Gradul de mulțumire al agenților economici cu privire la implicarea Primăriei în dezvoltarea mediului de afaceri;
	Proiecte propuse de agenții economici pentru dezvoltarea mediului de afaceri;
	Sprijinul oferit din partea angajaților Primăriei în rezolvarea problemelor zilnice a agenților economici;
	Numărul parteneriatelor public-privat între agenții economici și Primărie.

Obiectivul strategic nr. 3 – Reducerea abandonului școlar, îmbunătățirea accesului la sistemul educațional și sprijin pentru formare și învățarea pe tot parcursul vieții	
Indicator	Evoluția populației școlare;
	Gradul de promovabilitate;
	Rata abandonului școlar;
	Numărul persoanelor analfabete;
	Numărul unităților școlare reabilitate/modernizate;

	Numărul laboratoarelor școlare, raportate la numărul de elevi;
	Săli și terenuri de sport;
	Evoluția personalului didactic pe niveluri de educație;
	Gradul de mulțumire al populației privind învățământul și educația;
	Opinia populației asupra comunei ca loc de creștere și educare a copiilor.

Obiectivul strategic nr. 4 - Dezvoltarea unei comunități locale prietenoase cu mediul

Indicator	Calitatea apei potabile din comuna;
	Gradul de mulțumire al populației privind poluarea;
	Gradul de mulțumire al populației privind modul de colectare al deșeurilor;
	Gradul de colectare selectivă a deșeurilor;
	Evoluția surselor de poluare la nivelul comunei;
	Investițiile în energia verde/ regenerabilă;
	Reducerea gradului de poluare;
	Eficiența energetică;
	Numărul/suprafața spațiilor degradate /terenuri neutilizate;
	Investițiile realizate asupra spațiilor degradate, inclusiv reintroducerea în circuitul rural al construcțiilor și terenurilor neutilizate.

Obiectivul strategic nr. 5 - Promovarea unui sector agricol inteligent, rezilient și diversificat care să asigure securitatea alimentară

Indicator	Suprafața de teren agricol deținută de populația comunei;
	Suprafața de teren agricol cultivată de populația comunei;
	Principalele culturi agricole;
	Asociații Agricole pe raza comunei;
	Apartenența locuitorilor la una dintre Asociațiile Agricole de pe teritoriul comunei;
	Numărul agenților economici care activează în sectorul agricol;
	Numărul fermelor de semi-subsistență;
	Gradul de asociere.

Obiectivul strategic nr. 6 - Dezvoltarea serviciilor sanitare și sociale

Indicator	Investiții realizate pentru modernizarea infrastructurii sanitare;
	Numărul medicilor de familie;
	Personal sanitar mediu;
	Persoane înregistrate în cadrul cabinetului medical individual;
	Persoane bolnave înregistrate în cadrul cabinetului medical individual;
	Copii ai căror părinți sunt plecați la muncă în străinătate;
	Persoane cu dizabilități;
	Număr copii asistați social;
	Număr adulți asistați social;
	Număr vârstnici asistați social;
	Persoane cu handicap;
	Număr copii cu handicap;
	Număr adulți cu handicap;

	Copii aflați în plasament familial;
	Familii cu risc social;
	Familii fără venit;
	Persoane cărora li se acordă venitul minim garantat;
	Ajutor pentru încălzirea locuinței;
	Familii beneficiare de alocația de susținere a familiei;
	Gradul de mulțumire al populației privind sectorul medical;
	Sprijinul acordat de Primărie și Autoritățile Publice Locale grupurilor defavorizate din comună;
	Infrastructură socială nou creată sau modernizată.

Obiectivul strategic nr. 7 – Teritoriu local atractiv pentru turism, cultură și sport

Indicator	Patrimoniul cultural;
	Numărul evenimentelor culturale organizate în comună și numărul participanților;
	Infrastructura culturală;
	Gradul de mulțumire al populației privind cultura și divertismentul;
	Gradul de acces al populației la manifestări culturale;
	Gradul de mulțumire al populației privind modalitățile de petrecere a timpului liber;
	Gradul de mulțumire al populației privind activitățile sportive și de recreere;
	Gradul de mulțumire al populației privind siguranța publică;
Gradul de mulțumire al populației privind siguranța copiilor și tinerilor în spațiile publice.	

Obiectivul strategic nr. 8 – Dezvoltare tehnologică și digitalizare

Indicator	Tipul de servicii publice digitalizate;
	Numărul cetățenilor care utilizează soluțiile digitale;
	Gradul de mulțumire al cetățenilor cu privire la serviciile electronice.

Obiectivul strategic nr. 9 – Creșterea capacității instituționale

Indicator	Investiții realizate pentru dezvoltarea capacităților administrative și a serviciilor publice.
------------------	--

Obiectivul strategic nr. 10 - Dezvoltarea cooperării și asocierii

Indicator	Numărul parteneriatelor public-privat;
	Aderarea UAT la noi asociații de dezvoltare comunitară integrată;
	Numărul schimburilor de experiență;
	Gradul de colaborare cu alte țări europene.

2.7. CONSULTARE PUBLICĂ

Implicarea actorilor locali publici și privați și societatea civilă furnizează un real și util instrument de planificare în vederea dezvoltării durabile a comunei, aceștia fiind implicați în etapele realizării strategiei prin realizarea sondajelor de opinie și participare în cadrul dezbaterii publice on-line.

Pentru consultarea actorilor principali din comunitatea locală, s-au elaborat chestionare, ce au fost distribuite în formă fizică.

În conformitate cu prevederile Legii nr.52/2003, privind transparența decizională în administrația publică, cu modificările și completările ulterioare, s-a decis realizarea on-line a dezbaterii publice privind elaborarea Strategiei de Dezvoltare Locală a comunei Coarnele Caprei, ținând cont de starea de alertă națională generată de pandemia de Coronavirus COVID-19, precum și de măsurile necesare de întreprins pentru păstrarea sănătății populației.

În perioada 26 aprilie 2021 – 4 iunie 2021, proiectul strategiei de dezvoltare a fost supus consultării publice. Dezbaterea publică s-a efectuat exclusiv on-line prin publicarea documentelor pe pagina Web a primăriei. Propuneri, sugestii și opinii cu valoare de recomandare s-au putut transmite prin următoarele modalități:

- ca mesaj în format electronic pe adresa de e-mail a comunei Coarnele Caprei;
- prin poștă pe adresa Primăriei comunei Coarnele Caprei;
- la sediul Primăriei comunei Coarnele Caprei.

Până la data de 28 mai 2021, nu au fost formulate și transmise sugestii sau propuneri.

S-a efectuat sondarea unui eșantion de 83 de persoane, rezidenți ai comunei, în urma căreia s-au consemnat următoarele rezultate:

Q1(2) Care sunt principalele 3 aspecte pozitive ale comunei Coarnele Caprei?

Raspuns	Proportie
Starea drumurilor din comuna	46,4%
Existenta retelelor de apa-canal	40,5%
Starea buna a cladirilor destinate educatiei	7,1%
Curatenia	4,8%
Starea retelelor de iluminat public	1,2%

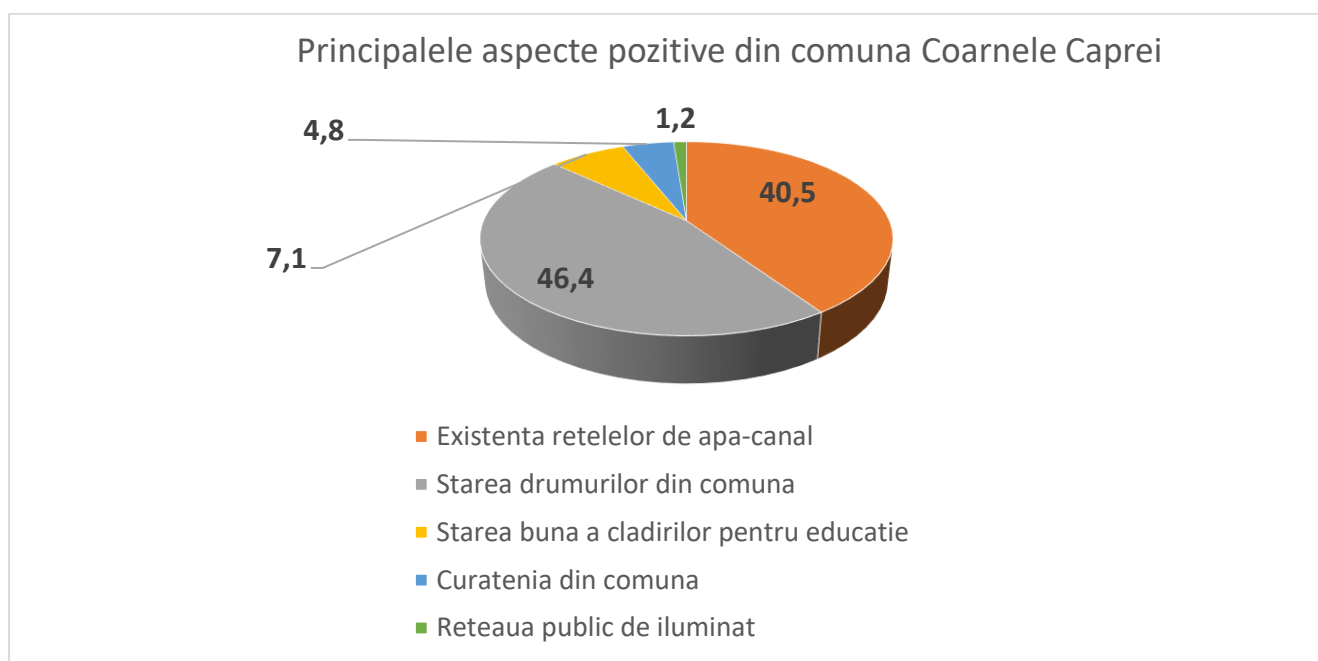


Fig. nr. 23 - Principalele aspecte pozitive din comuna Coarnele Caprei

Q2(7). Care din următoarele sectoare de activitate considerați că ar trebui dezvoltate astfel încât să se dezvolte nivelul de trai al comunei Coarnele Caprei?

	prioritate mnmă	prioritate medie	prioritate maxima		prioritate mnmă	prioritate medie	prioritate maxima
Educație	0,0%	7,2%	92,8%	Construcții civile și industriale	3,6%	3,6%	92,8%
Cultură	3,6%	0,0%	96,4%	Industria	3,6%	7,2%	89,2%
Sănătate	0,0%	0,0%	100,0%	Prestări de servicii	0,0%	0,0%	100,0%
Comerț	0,0%	0,0%	100,0%	Agricultură	0,0%	0,0%	100,0%

Q3(8). Acordați note de la 1 la 5 la următoarele aspecte în funcție de gravitatea acestora, dacă se potrivesc comunei Coarnele Caprei.

1=problemă cu gravitate redusă, 5=problemă foarte gravă	1	2	3	4	5
Locuri de muncă: numărul locurilor de muncă/nivelul salariilor/numărul persoanelor asistate social/șomeri	0,0%	2,4%	4,8%	0,0%	92,8%
Investiții în comună: investiții publice sau private în comună	21,7%	2,4%	8,4%	4,8%	62,7%
Investiții în comună: starea proastă a drumurilor comunale	31,3%	8,4%	26,5%	9,6%	24,1%
Starea utilităților: alimentarea cu apă/canalizare/energie electrică/gaz/iluminat public	80,7%	1,2%	6,0%	1,2%	10,8%
Poluarea: aerului/apelor/fonică/a solului	39,8%	10,8%	34,9%	10,8%	3,6%
Modul de colectare a deșeurilor: numărul dotărilor și echipamentelor pentru colectarea deșeurilor	72,3%	0,0%	7,2%	1,2%	19,3%
Învățământ și educație: numărul de grădinițe/școli/condiții și dotări	94,0%	0,0%	4,8%	0,0%	1,2%
Sănătate: numărul unităților sanitare/cabinete stomatologice/farmacii, dotările din unitățile sanitare	96,4%	0,0%	2,4%	0,0%	1,2%
Timp liber: numărul de parcuri pentru promenadă, parcuri de joacă pentru copii, dotări parcuri	77,1%	14,5%	2,4	4,8	1,2
Cultură și divertisment: numărul de spații culturale pentru petrecerea timpului liber(cămin cultural/casă de cultură/palat al copiilor)/condițiile și dotările din spațiile culturale pentru petrecerea timpului liber/cofetării/cinematografe	68,7	0,0	3,6	4,8	22,9
Sport și recreere: numărul de săli de sport din comună/terenuri de sport din comună și starea lor	36,1	7,2	2,4	0,0	54,2

Q4(15). Credeți că la nivelul comunei Coarnele Caprei populația aptă de muncă își poate găsi un loc de muncă?

Raspuns	Într-o perioada scurtă de timp (1-3 luni)	Într-o perioadă lungă de timp(4-6 luni)	Nu, oferta locurilor de muncă este foarte redusă
Proporție	0,0%	20,5%	79,5%

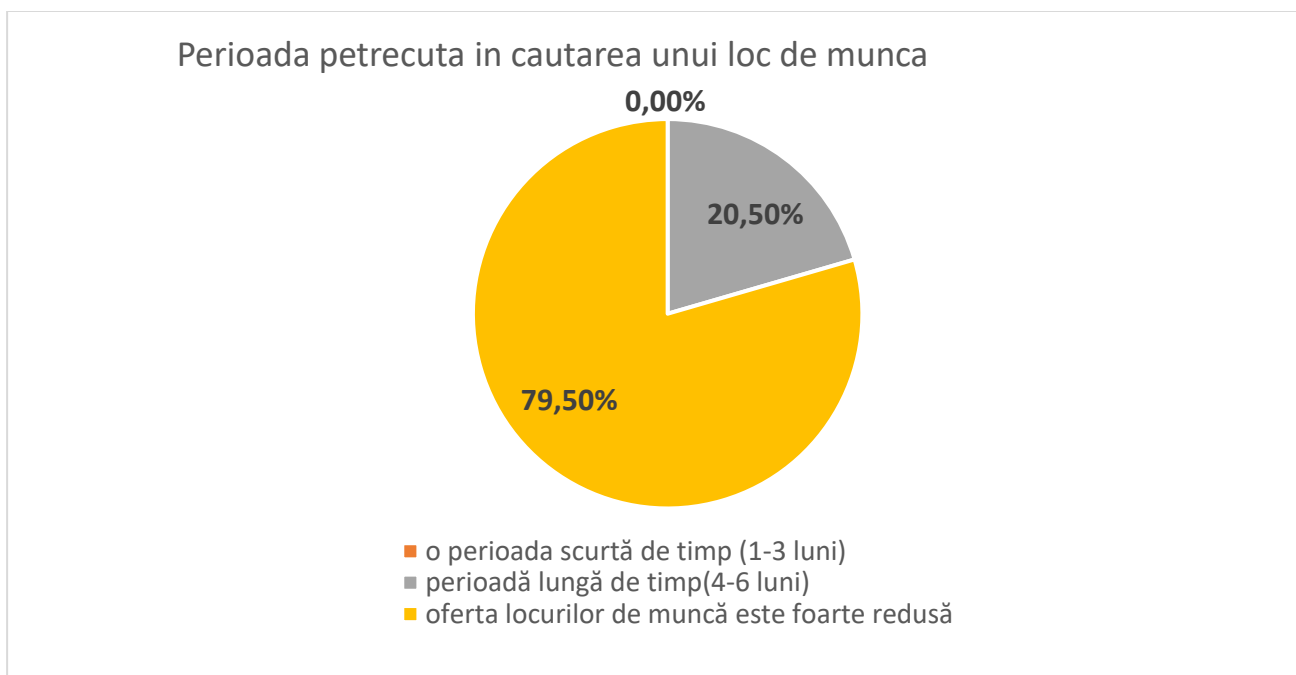


Fig. nr. 24 - Perioada petrecuta in cautarea unui loc de munca

Q5(17). Cum caracterizați comuna Coarnele Caprei ca loc unde să vă creșteți și să vă educați copii?

Raspuns	Excelent	Bun	Satisfăcător	Nemulțumitor
Proporție	0,0%	68,7%	28,9%	2,4%

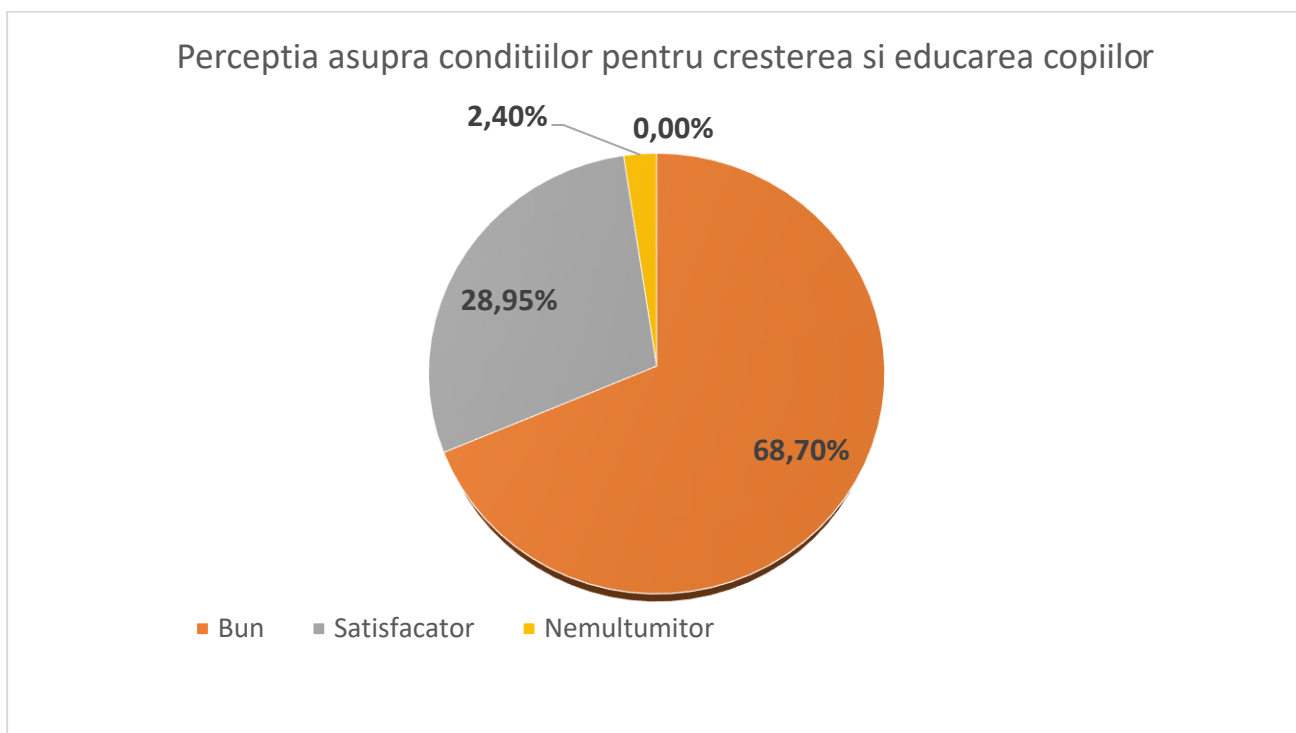


Fig. nr. 25 - Perceptia asupra conditiilor pentru cresterea si educarea copiilor

Q6(22). Vă rugăm să vă exprimați acordul/dezacordul față de următoarele afirmații: 1= acord total, 4=dezacord total

Raspuns	1=acord total, 4=dezacord total			
	1	2	3	4
în comună există suficiente magazine/puncte comerciale	100,0%	0,0%	0,0%	0,0%
se organizează suficiente manifestări culturale	18,1%	0,0%	19,3%	62,7%
populația are acces la servicii de telefonie si internet	100,0%	0,0%	0,0%	0,0%
populația are acces la servicii cablu TV	100,0%	0,0%	0,0%	0,0%
mă simt în siguranță mergând pe stradă	91,6%	0,0%	4,8%	3,6%
copii și tinerii sunt în siguranță în spațiile publice din aer liber	91,6%	0,0%	6,0%	2,4%

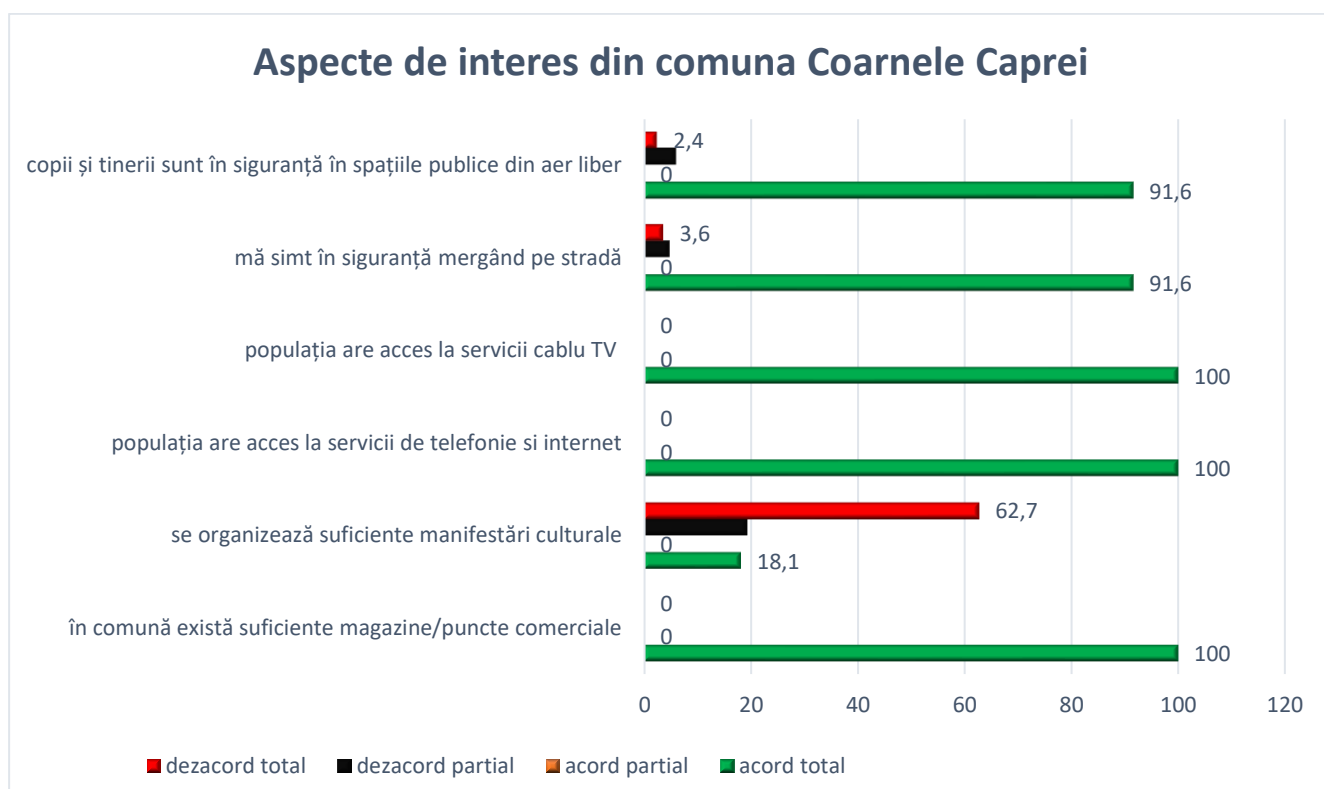


Fig. nr. 26 - Aspecte de interes din comuna Coarnele Caprei

Q7(23). Considerați că angajații primăriei vă sprijină în problemele zilnice?

Raspuns	In foarte mare masura	În mare măsură	În mică măsură	În foarte mică măsură
Proporție	0,0%	94,0%	6,0%	0,0%

Q8(24). Considerați că primarul se implică activ în rezolvarea problemelor dumneavoastra?

Raspuns	In foarte mare masura	În mare măsură	În mică măsură	În foarte mică măsură
Proporție	14,5%	85,5%	0,0%	0,0%

Q9(25). Care considerați că trebuie să fie sursa fondurilor ce vor sta la baza dezvoltării strategice a comunei Coarnele Caprei?

Raspuns	Proportie
Taxele și impozitele locale	29,7%
Creditele	1,2%
Fondurile europene	33,3%
Fondurile guvernamentale	32,1%
Fondurile din parteneriatele public-private	3,6%

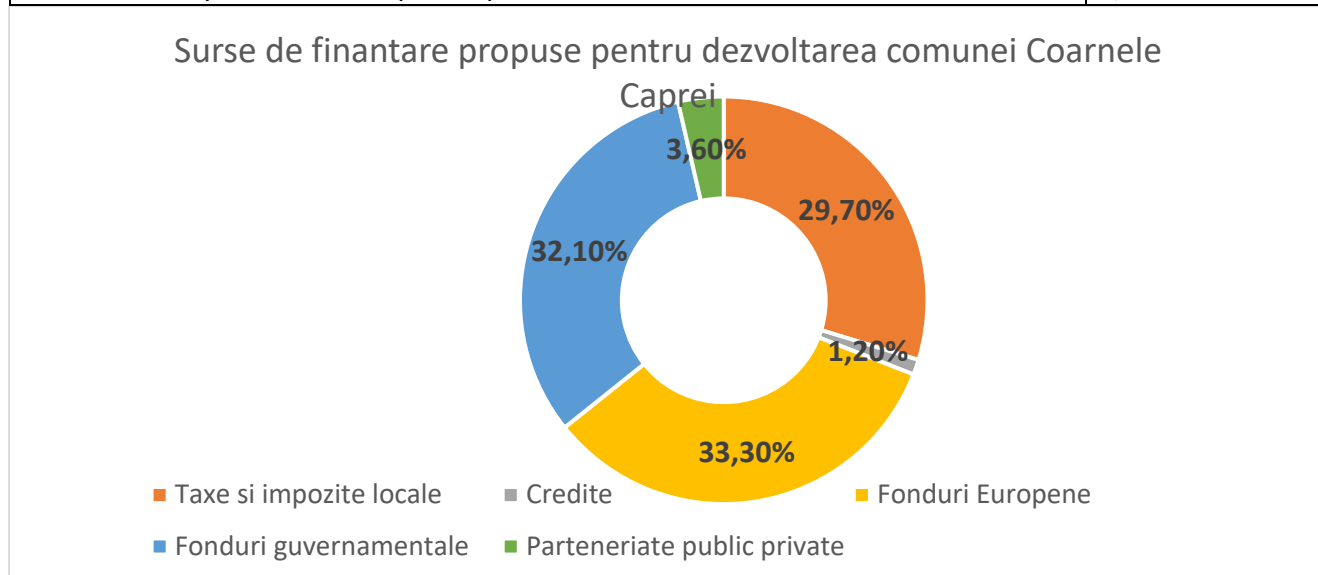


Fig. nr. 27 - Surse de finantare propuse pentru dezvoltarea comunei Coarnele Caprei

Q10(28) Ce proiecte importante credeți că ar fi nevoie să fie realizate în comuna Coarnele Caprei?

Raspuns	Nr optiuni exprimate
Extindere retea de Apa-canal	46
Modernizare, reabilitate drumuri	63
Infiintare retea gaze naturale	38
Reabilitare/modernizare dispensar	2
Modernizare camin cultural	17
Infiintare after school	0
Extindere/modernizare iluminat public	3
Amenajare parcuri/locuri de joaca	9
Asigurare facilitati pentru creare locuri de munca	2
Construire, amenajare Sala/teren sport	2
Construire piste de biciclete	1
Construire piata agroalimentara	5
Amenajare puncte wi fi de acces gratuit la internet	3
Amenajare statii pentru mijloace transport in comun	2
Modernizare si dotare scoli	16
Construire abator	2
Construire remiza pentru utilaje	1

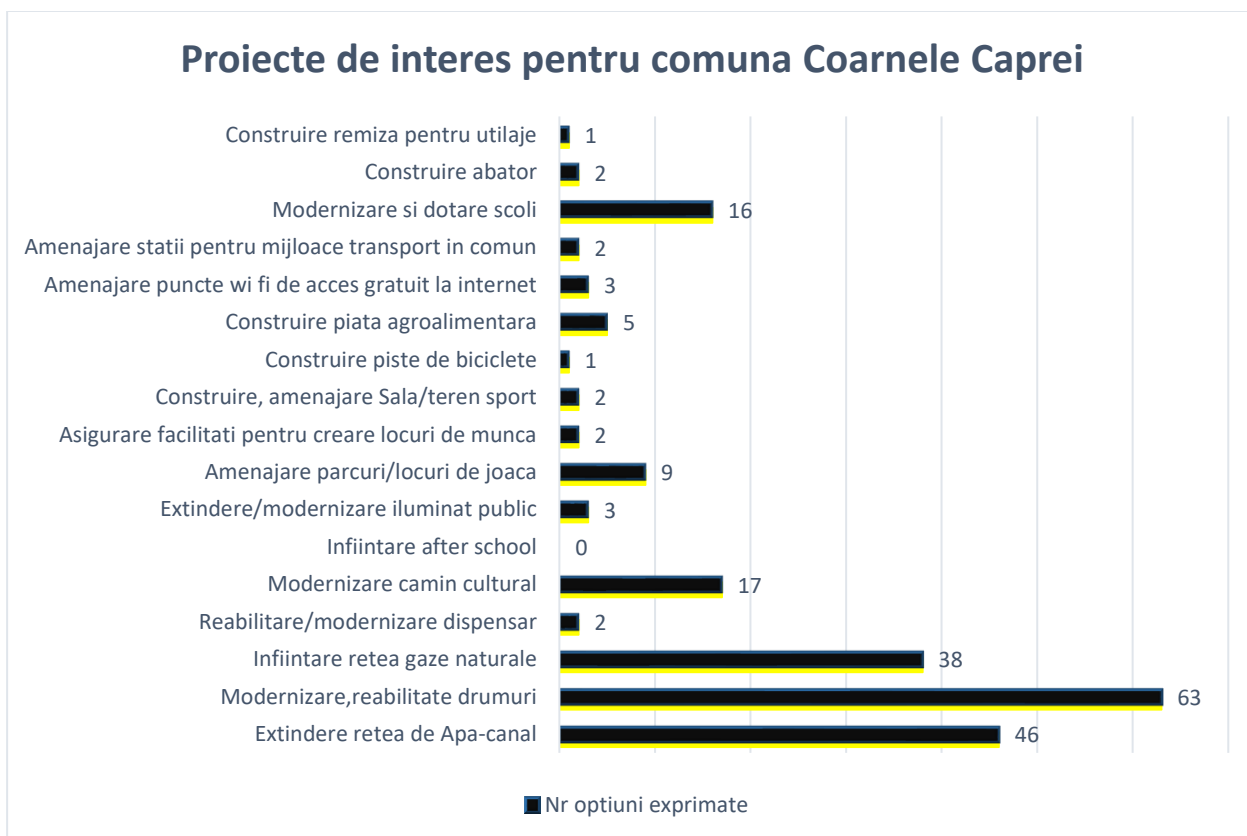


Fig. nr. 28 - Proiecte de interes pentru comuna Coarnele Caprei

Q11(29) Vârsta respondentului (ani împliniți – vârsta în clar): _____

Raspuns	18-24 ani	25-34 ani	35-44	45-54 ani	55-64 ani	peste 65 ani
Proporție	0,0	7,2	36,1	38,6	12,0	6,0

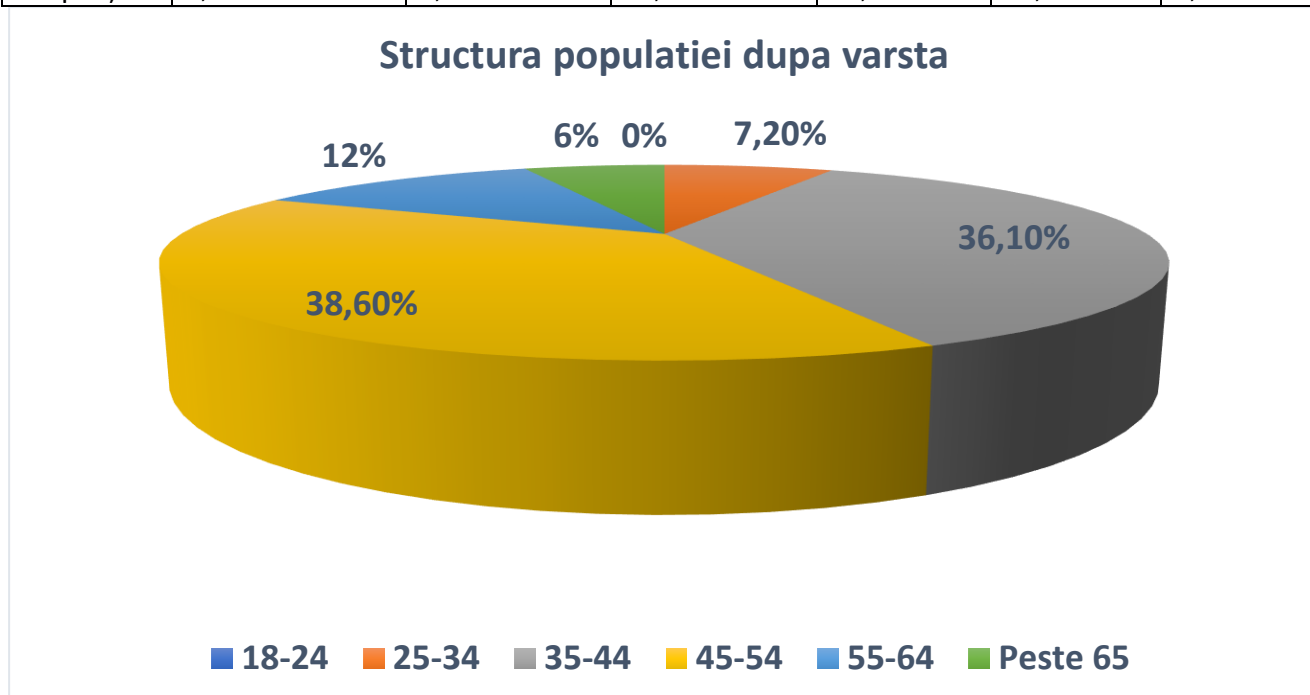


Fig. nr. 29 - Structura populației după vârstă

Q12(31) Ocupație:

Raspuns	Proporție
Elev/student	0,0%
om de afaceri/patron	2,4%
angajat în mediul privat	12,0%
angajat la stat	6,0%
meșteșugar	0,0%
muncitor pe cont propriu/cu ziua	20,5%
șomer înregistrat	0,0%
fără loc de muncă	45,8%
pensionar	13,3%

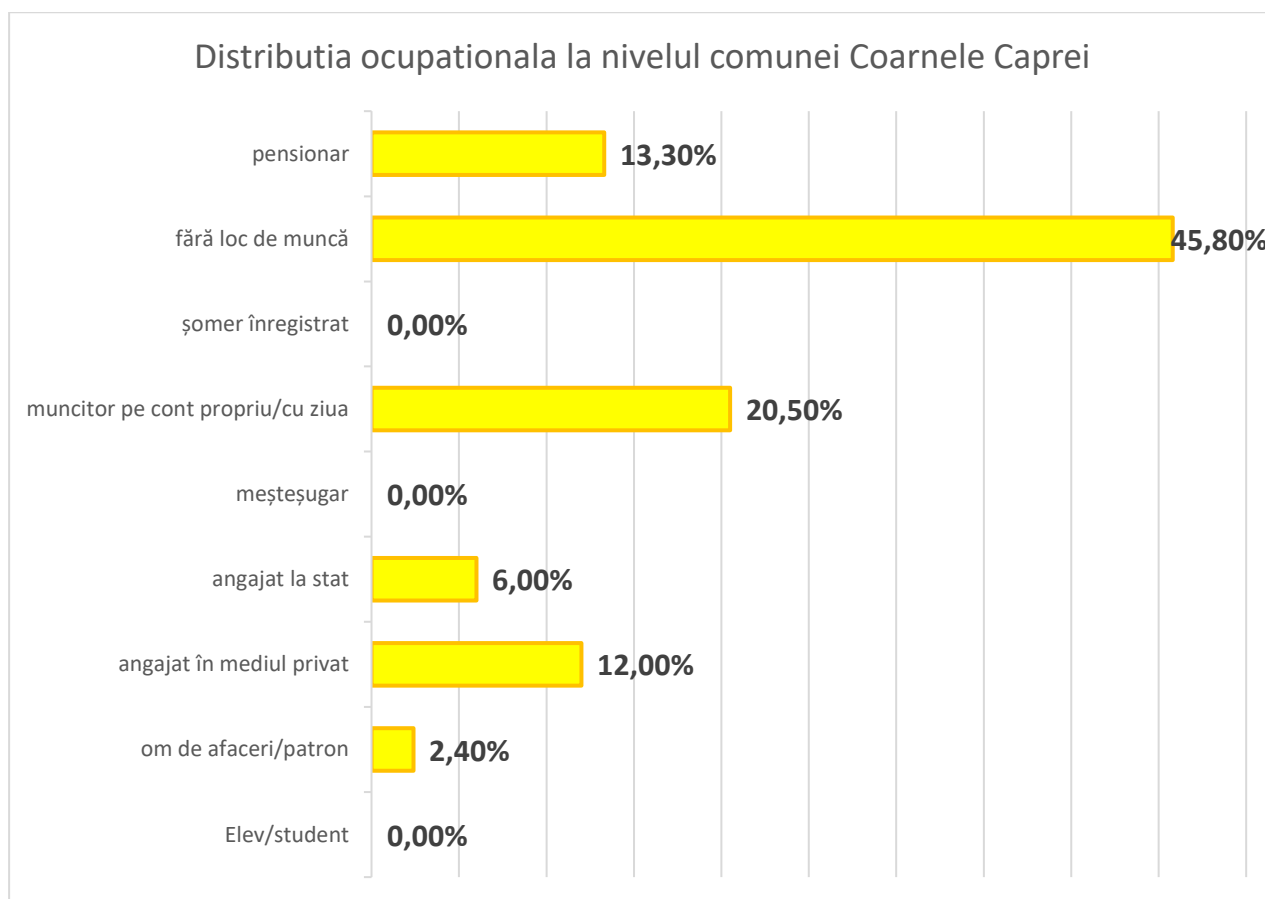


Fig. nr. 30 - Distributia ocupationala la nivelul esantionului

Q13(32) Ultimele studii absolvite:

Raspuns	Proportie
cel mult 4 clase primare	2,40%
gimnaziu (clasele V-VIII)	47,00%
ucenic/treapta I de liceu (9-10 clase)/profesională	42,20%
liceu	8,40%
școala de maiștri	0,00%
școală post-liceală	0,00%
studii universitare	0,00%
studii postuniversitare	0,00%

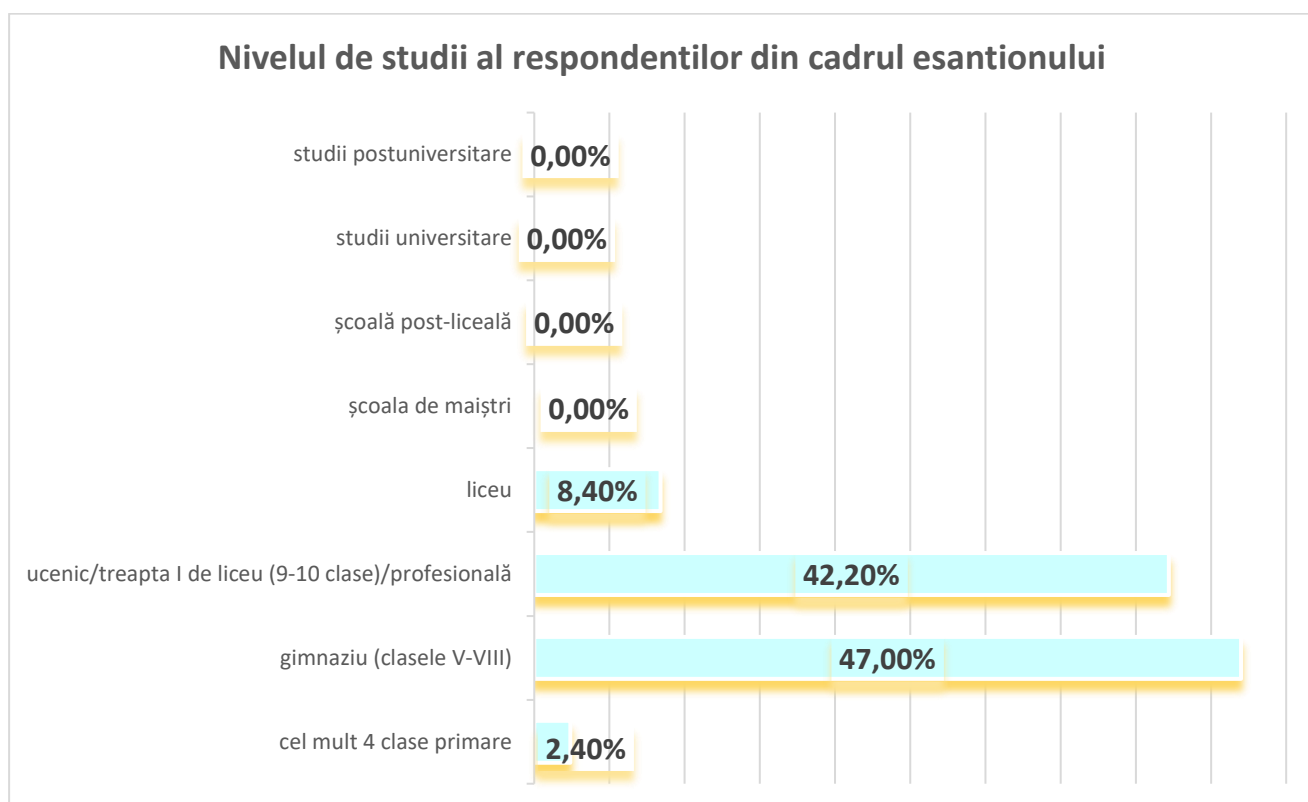


Fig. nr. 31 - Nivelul de studii al respondentilor din cadrul esantionului

Q14(37). Care este cu aproximație venitul lunar pe gospodărie, indiferent de sursele de proveniență? ___ lei

Raspuns	0-250 lei	251-500 lei	501-1000 lei	1001-1500 lei	>1500 lei
Proporție	10,8%	26,5%	20,5%	14,5%	27,7%

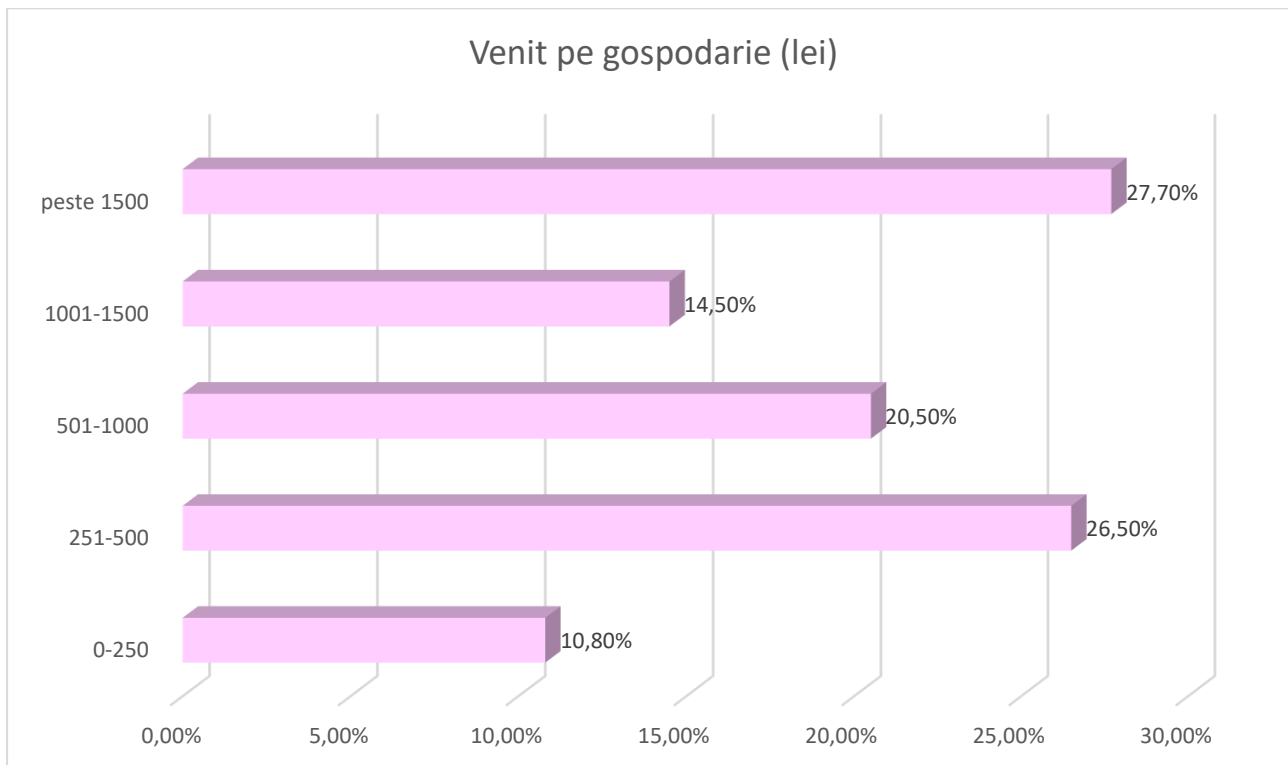


Fig. nr. 32 - Venitul lunar pe gospodarie

Q15(38) Cum apreciați în prezent nivelul veniturilor din gospodăria dvs?

Raspuns	Proporție
nu ne ajung nici pentru strictul necesar	32,5%
ne ajung numai pentru strictul necesar	47,0%
ne ajung pentru un trai decent	20,5%
ne ajung si pentru bunuri mai scumpe, dar cu efortul de a reduce alte cheltuieli	0,0%
ne ajung pentru tot ceea ce ne trebuie fără restricții	0,0%

2.8 Bibliografie

- AGENDA 2030 PENTRU DEZVOLTARE DURABILĂ
- Anuarul statistic al județului Iași 2019
- Cartografia școlară - Ministerul Educației și Cercetării Științifice
- PROIECTUL REGIONAL DE DEZVOLTARE A INFRASTRUCTURII DE APA SI APA UZATA DIN JUDEȚUL IASI IN PERIOADA 2014 – 2020
- PROIECT Erasmus+ KA1 nr.2015-1-RO01-KA104-014221, Ghid turistic al județului Iași
- Master plan Drumuri Județene și Comunale 2014-2020
- Atlasul Zonelor Urbane Marginalizate din România
- Raport de cercetare "Evaluarea activității alunecărilor de teren din Podisul Moldovei în holocen și antropocen: element fundamental pentru evaluarea hazardului la alunecări de teren în contextul schimbărilor climatice"
- Catalogul surselor de finanțare 2021 ADR Nord Est
- Planul Național de Redresare și Reziliență
- Strategia de Dezvoltare a Județului Iași 2014-2020 – Analiză diagnostic
- www.wikipedia.org
- <https://natura2000.eea.europa.eu/>
- [https://www.facebook.com/Primăria comunei Coarnele Caprei/](https://www.facebook.com/PrimariaComuneiCoarneleCaprei/)
- <http://monumenteuitate.org/ro/>
- <https://www.blog.welcome.ro/palatul-culturii-din-iasi>
- www.booktes.com
- <https://doxologia.ro/>
- <https://patrimoni.ro/>
- <http://statistici.insse.ro:8077/tempo-online/#/pages/tables/insse-table>
- https://www.ghidulprimariilor.ro/ro/businesses/view/city_hall/PRIM%C4%82RIA-COARNELE-CAPREI/166323
- <https://coarnelecaprei.ro/>
- <https://patrimoni.gov.ro/images/lmi-2015/LMI-IS.pdf>
- <https://natura2000.eea.europa.eu/>
- <http://www.cnas.ro/hih/map/idCounty/44/idLocation/1720>
- [https://www.topfirme.com/judet/iasi/localitate/Coarnele Caprei/](https://www.topfirme.com/judet/iasi/localitate/CoarneleCaprei/)
- http://cngi.is.edu.ro/SPER/ghid_turistic.pdf

2.9. Anexa nr. 1 . Lista agenților economici din comuna Coarnele Caprei

Cod fiscal	Denumire	Forma juridică	Localitate	Obiect de activitate
26030102	DANDU COSTICĂ ÎNTRERINDERE FAMILIALĂ	IF	Arama	2-4711-Comerț cu amănuntul în magazine nespecializate, cu vânzare predominantă de produse alimentare, băuturi și tutun
42471950	GRIGORAȘ V.N. VASILE ÎNTRERINDERE INDIVIDUALĂ	II	Arama	2-0113-Cultivarea legumelor și a pepenilor, a rădăcinoaselor și tubercuilor
44208535	CÎRJĂ MIHAI-FLORIN ÎNTRERINDERE INDIVIDUALĂ	II	Arama	2-0141-Creșterea bovinelor de lapte
29649392	GRIGORIU GHEORGHE PERSOANĂ FIZICĂ AUTORIZATĂ	PFA	Arama	2-0141-Creșterea bovinelor de lapte
29664597	MUNTEANU V.I. DUMITRU PERSOANĂ FIZICĂ AUTORIZATĂ	PFA	Arama	2-0141-Creșterea bovinelor de lapte
29664732	POEANĂ IOAN PERSOANĂ FIZICĂ AUTORIZATĂ	PFA	Arama	2-0141-Creșterea bovinelor de lapte
29773195	CÎRJĂ MIHAI PERSOANĂ FIZICĂ AUTORIZATĂ	PFA	Arama	2-0141-Creșterea bovinelor de lapte
31877848	POEANĂ CRISTINEL PERSOANĂ FIZICĂ AUTORIZATĂ	PFA	Arama	2-0150-Activități în ferme mixte (cultura vegetală combinată cu creșterea animalelor)
32195873	GRIGORAȘ C. VASILE PERSOANĂ FIZICĂ AUTORIZATĂ	PFA	Arama	2-0150-Activități în ferme mixte (cultura vegetală combinată cu creșterea animalelor)
40225797	MOLDOVEANU TINCUȚA PERSOANĂ FIZICĂ AUTORIZATĂ	PFA	Arama	2-1061-Fabricarea produselor de morărit
20798366	GOLDEN FISH 2.007 MD SRL	SRL	Arama	2-0322-Acvacultura în ape dulci
32470035	COLLECT-TRASH SRL	SRL	Arama	2-3811-Colectarea deșeurilor nepericuloase
38129933	DOUBLE M TECH S.R.L.	SRL	Arama	2-9609-Alte activități de servicii n.c.a.
39165683	FLASH PHOTO S.R.L.	SRL	Arama	2-7420-Activități fotografice
39986450	CONSTRUCT DROBOTĂ S.R.L.	SRL	Arama	2-4120-Lucrări de construcții a clădirilor rezidențiale și nerezidențiale
40372046	AMAZING BEAUTY S.R.L.	SRL	Arama	2-9602-Coafură și alte activități de înfrumusețare
40602994	MK&V TREI GRECI S.R.L.	SRL	Arama	2-4120-Lucrări de construcții a clădirilor rezidențiale și nerezidențiale

STRATEGIA DE DEZVOLTARE LOCALĂ A COMUNEI COARNELE CAPREI 2021 - 2027

42069481	LUCY FOR HOME S.R.L.	SRL	Arama	2-8121-Activități generale de curățenie a clădirilor
10763360	NITA COSTICA ÎNTRINDERE FAMILIALĂ	IF	Coamele Caprei	2-4711-Comerț cu amănuntul în magazine nespecializate, cu vânzare predominantă de produse alimentare, băuturi și tutun
14559160	BĂRBOID. VALENTIN ÎNTRINDERE FAMILIALĂ	IF	Coamele Caprei	2-4711-Comerț cu amănuntul în magazine nespecializate, cu vânzare predominantă de produse alimentare, băuturi și tutun
14587879	PRISECARIU GHEORGHE ÎNTRINDERE FAMILIALĂ	IF	Coamele Caprei	2-4711-Comerț cu amănuntul în magazine nespecializate, cu vânzare predominantă de produse alimentare, băuturi și tutun
26219684	HURMUZACHE ELENA ÎNTRINDERE FAMILIALĂ	IF	Coamele Caprei	2-4711-Comerț cu amănuntul în magazine nespecializate, cu vânzare predominantă de produse alimentare, băuturi și tutun
30030283	BOLOGA IOAN ÎNTRINDERE FAMILIALĂ	IF	Coamele Caprei	2-4711-Comerț cu amănuntul în magazine nespecializate, cu vânzare predominantă de produse alimentare, băuturi și tutun
30626805	HURMUZACHE ANA-MARIA ÎNTRINDERE FAMILIALĂ	IF	Coamele Caprei	2-4711-Comerț cu amănuntul în magazine nespecializate, cu vânzare predominantă de produse alimentare, băuturi și tutun
35017609	CORDUNEANU V. VASILE-IOAN ÎNTRINDERE FAMILIALĂ	IF	Coamele Caprei	2-0145-Creșterea ovinelor și caprinelor
37551700	GHEORGHIȚĂ M. AUREL ÎNTRINDERE FAMILIALĂ	IF	Coamele Caprei	2-0141-Creșterea bovinelor de lapte
39077093	APARASCHIVEI LILIANA-DANIELA ÎNTRINDERE FAMILIALĂ	IF	Coamele Caprei	2-0111-Cultivarea cerealelor (exclusiv orez), plantelor leguminoase și a plantelor producătoare de semințe oleaginoase
39512367	MELINTE M. C. MIHAIL ÎNTRINDERE FAMILIALĂ	IF	Coamele Caprei	2-0150-Activități în ferme mixte (cultura vegetală combinată cu creșterea animalelor)
30532964	ȘERBU I. ADRIAN ÎNTRINDERE INDIVIDUALĂ	II	Coamele Caprei	2-0145-Creșterea ovinelor și caprinelor
30595784	GHEORGHIȚĂ MIRCEA-DANIEL ÎNTRINDERE INDIVIDUALĂ	II	Coamele Caprei	2-4711-Comerț cu amănuntul în magazine nespecializate, cu vânzare predominantă de produse alimentare, băuturi și tutun
30898290	GAVRILAN PAUL ÎNTRINDERE INDIVIDUALĂ	II	Coamele Caprei	2-4782-Comerț cu amănuntul al textilelor, îmbrăcămintei și încălțămintei efectuat prin standuri, chioșcuri și piețe
31551069	GRIGORAȘ V. DANIELA ÎNTRINDERE INDIVIDUALĂ	II	Coamele Caprei	2-7731-Activități de închiriere și leasing cu mașini și echipamente agricole
32607451	FECIORU COSTEL-IONUȚ ÎNTRINDERE INDIVIDUALĂ	II	Coamele Caprei	2-5630-Baruri și alte activități de servire a băuturilor
32932541	AIRINEI M. IONEL ÎNTRINDERE INDIVIDUALĂ	II	Coamele Caprei	2-4649-Comerț cu ridicata al altor bunuri de uz gospodăresc

34335299	COVALIUC A. LIVIA ÎNTRERINDERE INDIVIDUALĂ	II	Coamele Caprei	2-4711-Comerț cu amănuntul în magazine nespecializate, cu vânzare predominantă de produse alimentare, băuturi și tutun
36112668	MOISUC LUCIA ÎNTRERINDERE INDIVIDUALĂ	II	Coamele Caprei	2-5630-Baruri și alte activități de servire a băuturilor
43984040	POEANĂ VASILE-MĂDĂLIN ÎNTRERINDERE INDIVIDUALĂ	II	Coamele Caprei	2-0145-Creșterea ovinelor și caprinelor
44223403	FLOREA MIHAI-MARIAN ÎNTRERINDERE INDIVIDUALĂ	II	Coamele Caprei	2-0145-Creșterea ovinelor și caprinelor
27529128	GRIGORESCU IOAN-CIPRIAN PERSONĂ FIZICĂ AUTORIZATĂ	PFA	Coamele Caprei	2-0145-Creșterea ovinelor și caprinelor
28727590	CIOCAN V. COSTICĂ PERSONĂ FIZICĂ AUTORIZATĂ	PFA	Coamele Caprei	2-0111-Cultivarea cerealelor (exclusiv orez), plantelor leguminoase și a plantelor producătoare de semințe oleaginoase
28753343	ACASANDREI GH. VASILE PERSONĂ FIZICĂ AUTORIZATĂ	PFA	Coamele Caprei	2-0124-Cultivarea fructelor semințoase și sămburoase
29664945	CHIRIAC ALIODOR-IULIAN PERSONĂ FIZICĂ AUTORIZATĂ	PFA	Coamele Caprei	2-0141-Creșterea bovinelor de lapte
29731190	FLOREA I. MIHAI PERSONĂ FIZICĂ AUTORIZATĂ	PFA	Coamele Caprei	2-0150-Activități în ferme mixte (cultura vegetală combinată cu creșterea animalelor)
30497298	ȚUȚU CONSTANTIN PERSONĂ FIZICĂ AUTORIZATĂ	PFA	Coamele Caprei	2-0145-Creșterea ovinelor și caprinelor
31558814	BELEȚ FELICIA-MIHAELA PERSONĂ FIZICĂ AUTORIZATĂ	PFA	Coamele Caprei	2-0113-Cultivarea legumelor și a pepenilor, a rădăcinoaselor și tubercuților
31879822	NIȚĂ V. BOGDAN PERSONĂ FIZICĂ AUTORIZATĂ	PFA	Coamele Caprei	2-0111-Cultivarea cerealelor (exclusiv orez), plantelor leguminoase și a plantelor producătoare de semințe oleaginoase
32064940	NIȚĂ LĂCRĂMIOARA PERSONĂ FIZICĂ AUTORIZATĂ	PFA	Coamele Caprei	2-0111-Cultivarea cerealelor (exclusiv orez), plantelor leguminoase și a plantelor producătoare de semințe oleaginoase
32476046	APARASCHIVEI SORIN PERSONĂ FIZICĂ AUTORIZATĂ	PFA	Coamele Caprei	2-0111-Cultivarea cerealelor (exclusiv orez), plantelor leguminoase și a plantelor producătoare de semințe oleaginoase
34101646	APARASCHIVEI CONSTANTIN PERSONĂ FIZICĂ AUTORIZATĂ	PFA	Coamele Caprei	2-0111-Cultivarea cerealelor (exclusiv orez), plantelor leguminoase și a plantelor producătoare de semințe oleaginoase
34329009	NIȚĂ C. CONSTANTIN PERSONĂ FIZICĂ AUTORIZATĂ	PFA	Coamele Caprei	2-4711-Comerț cu amănuntul în magazine nespecializate, cu vânzare predominantă de produse alimentare, băuturi și tutun

34355164	BOLOGA VICTOR-MIHAI PERSOANĂ FIZICĂ AUTORIZATĂ	PFA	Coarnele Caprei	2-7022-Activități de consultanță pentru afaceri și management
34588143	MUNTEANU GINA-ROXANA PERSOANĂ FIZICĂ AUTORIZATĂ	PFA	Coarnele Caprei	2-0141-Creșterea bovinelor de lapte
35820615	FLOREA A. GHEORGHE PERSOANĂ FIZICĂ AUTORIZATĂ	PFA	Coarnele Caprei	2-4399-Alte lucrări speciale de construcții n.c.a.
37542051	BOLOGA M. ILEANA PERSOANĂ FIZICĂ AUTORIZATĂ	PFA	Coarnele Caprei	2-0111-Cultivarea cerealelor (exclusiv orez), plantelor leguminoase și a plantelor producătoare de semințe oleaginoase
37878818	MOISUC ROMICĂ-PETRU PERSOANĂ FIZICĂ AUTORIZATĂ	PFA	Coarnele Caprei	2-4799-Comerț cu amănuntul efectuat în afara magazinelor, standurilor, chioșcurilor și piețelor
42156294	TUDOSE ANDREI FLORIN PERSOANĂ FIZICĂ AUTORIZATĂ	PFA	Coarnele Caprei	2-0150-Activități în ferme mixte (cultura vegetală combinată cu creșterea animalelor)
6402228	AGRICULTORUL SRL	SRL	Coarnele Caprei	2-4711-Comerț cu amănuntul în magazine nespecializate, cu vânzare predominantă de produse alimentare, băuturi și tutun
12894346	CANDI FARM SRL	SRL	Coarnele Caprei	2-4773-Comerț cu amănuntul al produselor farmaceutice, în magazine specializate
13447290	MIKELA SRL	SRL	Coarnele Caprei	2-4771-Comerț cu amănuntul al îmbrăcămintei, în magazine specializate
15554330	EDERA CODRI SRL	SRL	Coarnele Caprei	2-1061-Fabricarea produselor de morărit
17278460	FLORAMGUȚA SRL	SRL	Coarnele Caprei	2-4711-Comerț cu amănuntul în magazine nespecializate, cu vânzare predominantă de produse alimentare, băuturi și tutun
17292619	ROX-SIM-VIC SRL	SRL	Coarnele Caprei	1-5211-Comerț cu amănuntul în magazine nespecializate, cu vânzare predominantă de produse alimentare, băuturi și tutun
17784530	DAFINY-MERCATO SRL	SRL	Coarnele Caprei	2-4711-Comerț cu amănuntul în magazine nespecializate, cu vânzare predominantă de produse alimentare, băuturi și tutun
22562123	LUCS IMPEX CONSTRUCT SRL	SRL	Coarnele Caprei	2-4120-Lucrări de construcții a clădirilor rezidențiale și nerezidențiale
26575010	KAS JOHN SYM COMPANY SRL	SRL	Coarnele Caprei	2-4711-Comerț cu amănuntul în magazine nespecializate, cu vânzare predominantă de produse alimentare, băuturi și tutun
27187980	GRIG ASIST SRL	SRL	Coarnele Caprei	2-7500-Activități veterinare

STRATEGIA DE DEZVOLTARE LOCALĂ A COMUNEI COARNELE CAPREI 2021 - 2027

30435228	GRIG PREST SERV SRL	SRL	Coarnele Caprei	2-7500-Activități veterinare
33022650	ALEX MILANO MODA SRL	SRL	Coarnele Caprei	2-4771-Comerț cu amănuntul al îmbrăcămintei, în magazine specializate
33029240	MAESTRO BOROS CONSTRUCT SRL	SRL	Coarnele Caprei	2-4120-Lucrări de construcții a clădirilor rezidențiale și nerezidențiale
35011797	VETERINARIANS-PHD SRL-D	SRL	Coarnele Caprei	2-7500-Activități veterinare
38508147	FINISAJE ROM CONSTRUCT S.R.L.	SRL	Coarnele Caprei	2-4120-Lucrări de construcții a clădirilor rezidențiale și nerezidențiale
40140267	BLINGSKB S.R.L.	SRL	Coarnele Caprei	2-5610-Restaurante
41719314	TIBAGRO COARNELE CAPREI S.R.L.	SRL	Coarnele Caprei	2-0111-Cultivarea cerealelor (exclusiv orez), plantelor leguminoase și a plantelor producătoare de semințe oleaginoase
42620385	ROALEPRINT S.R.L.	SRL	Coarnele Caprei	2-1812-Alte activități de tipărire n.c.a.
43492322	GOLDEXO GRUP COARNELE CAPREI S.R.L.	SRL	Coarnele Caprei	2-4120-Lucrări de construcții a clădirilor rezidențiale și nerezidențiale
43646553	AGRICOLA GRIG S.R.L.	SRL	Coarnele Caprei	2-0111-Cultivarea cerealelor (exclusiv orez), plantelor leguminoase și a plantelor producătoare de semințe oleaginoase
43714119	INVEST NCM BISNIS S.R.L.	SRL	Coarnele Caprei	2-4711-Comerț cu amănuntul în magazine nespecializate, cu vânzare predominantă de produse alimentare, băuturi și tutun
43902279	AGROFARM PRODUCTION COARNELE CAPREI S.R.L.	SRL	Coarnele Caprei	2-1011-Prelucrarea și conservarea cărnii
11652310	ALTAN VASILE ÎNTRINDERE FAMILIALĂ	IF	Petrosica	2-5630-Baruri și alte activități de servire a băuturilor

S.C. PRO CONSULTING EXPERT S.R.L.
Sediu social: Sat Rediu Aldei, com. Aroneanu, jud. Iasi
Punct de lucru: Str. Sărărie nr. 189, Lic. Gh. Asachi, Corp B, et. 1, Iasi, jud. Iasi



0332/418.244



0332/418.244



office@proconsulting.ro